

БЪЛГАРИЯ

ЗИМЕН
ТУРИЗЪМ



www.bulgariatravel.org

Няколко уникални факта за България



Българските зимни курорти за кратко време придобиха международна популярност благодарение на чудесните условия за спорт, модерните съоръжения и великолепната планинска природа. Много международни състезания се провеждат на пистите на българските курорти. Тук своя рай откриват скиори, сноубордисти, любители на екстремните зимни спортове и на красивите планини.

Освен спортни занимания, гостите на българските зимни курорти имат богат избор от възможности за забавления и пълноценна почивка. България е богата на многобройни минерални извори и благодарение на това е популярна дестинация за спа и уелнес. Почти всички зимни курорт разполагат със спа центрове, предлагащи разнообразни класически и екзотични спа процедури, които допълват ваканцията и осигуряват комфорт и добро настроение.



Богатото културно и историческо наследство на България е разпръснало съкровищата си в цялата страна. Всички зимни спортни центрове се намират в близост до многобройни интересни забележителности, което е чудесна възможност за разнообразяване на зимната ваканция с нови изживявания. В Банско гостите остават възхитени от красивите стари къщи и веселите механи, запазили автентичния си вид. В близост до Пампорово се намират едни от най-красивите български села, съхранили архитектурните си паметници в продължение на стотици години. Рилският курорт Боровец е разположен само няколко километра от град Самоков – един град с много дълга история, с която може да се запознаете в музея и забележителностите му.



България е страна, богата на красиви и величествени планини, които покриват голяма част от нейната територия. Високите хребети и уникалният климат, повлиян и от Средиземноморието, и от северните руски степи, са причина в България да пада голямо количество сняг, което се задържа в планините с месеци.

ВЪВЕДЕНИЕ



В страната има четири големи и световно признати зимни курорта и няколко по-малки ски зони, които бързо се развиват и с право привличат вниманието на туристите. Общата дължина на пистите в България надвишава 210 км. Най-високите писти започват от 2600 м надморска височина, като максималната денивелация достига 1630 м. Всички писти се обслужват от модерни седалкови и кабинкови лифтове, както и от влекове. Съвременните съоръжения и развитата инфраструктура гарантират добри условия за спорт през целия активен зимен сезон. Отлични условия за практикуване на зимни спортове има от началото на декември до април. Повечето големи ски зони са снабдени със съоръжения за сняг и гарантират наличието на качествена снежна покривка.



Ски училищата в основните ски зони ползват услугите на квалифицирани инструктори, които предлагат обучение както за деца, така и за възрастни.

Курортите предлагат пакетни оферти, включващи карта за съоръженията, настаняване, изхранване и допълнителни екстри, което прави зимната почивка в България достъпна и разнообразна.



Надморска височина на пистите: **от 1650 до 2290 м**

Обща дължина: **20 км**

Максимална денивелация: **725 м**

Най-дълга писта: **3.1 км**

Лифтове: **12**

ВИТОША

Ски зоната в планината Витоша се намира най-близо до столицата София – само на един час път от центъра на града. Витоша е едно от най-популярните места за почивка и отдих, разположени в близост до столицата.

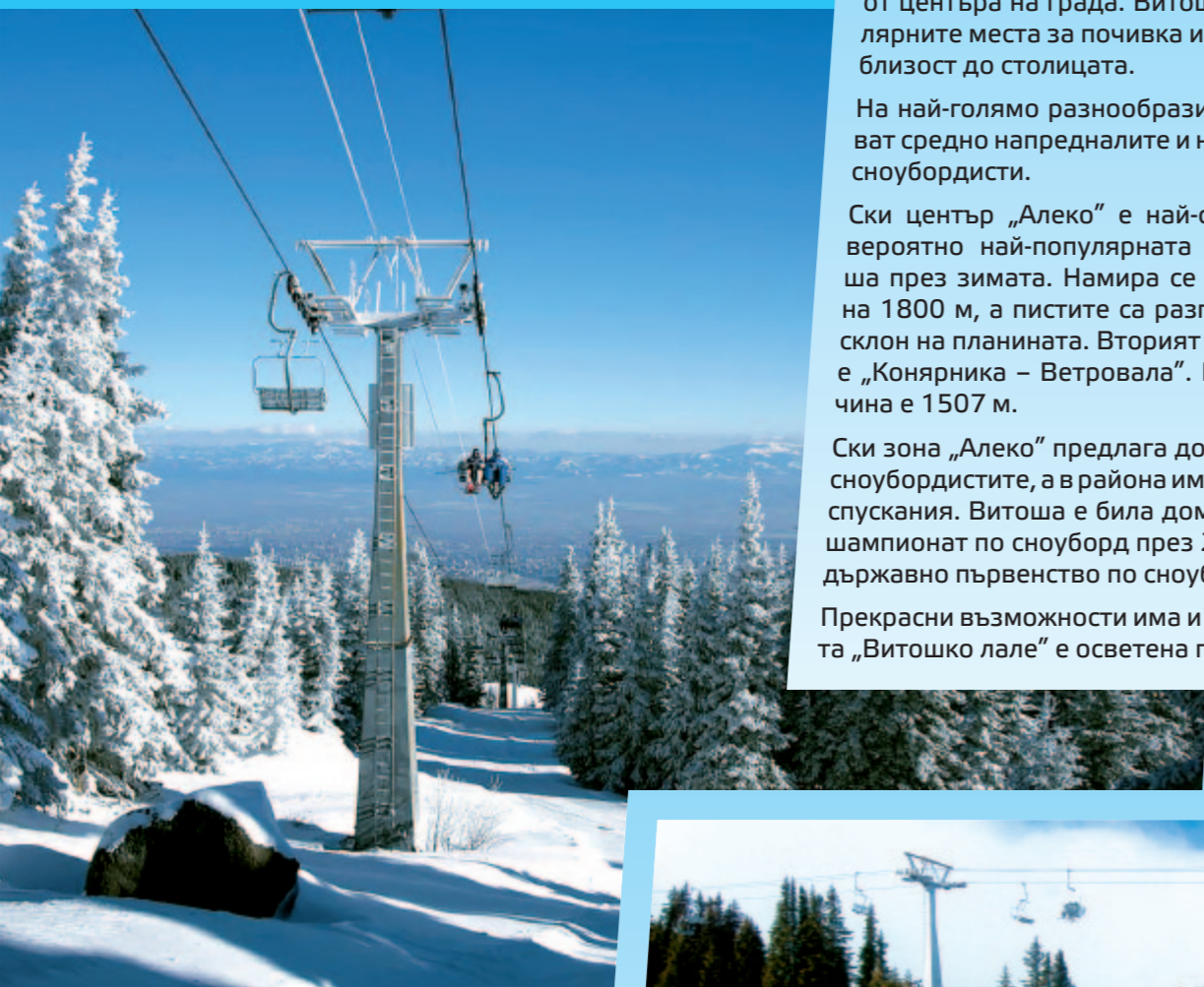
На най-голямо разнообразие от писти тук се радват средно напредналите и напредналите скиори и сноубордисти.

Ски център „Алеко“ е най-старият в България и вероятно най-популярната дестинация на Витоша през зимата. Намира се на надморска височина 1800 м, а пистите са разположени на северния склон на планината. Вторият ски център на Витоша е „Коняръника – Ветровала“. Надморската му височина е 1507 м.

Ски зона „Алеко“ предлага добри възможности и за сноубордистите, а в района има условия и за freestyle спускания. Витоша е била домакин на Националния шампионат по сноуборд през 2007 г. и на Откритото държавно първенство по сноуборд през 2008 г.

Прекрасни възможности има и за нощно каране - писта „Витошко лале“ е осветена през цялата седмица.

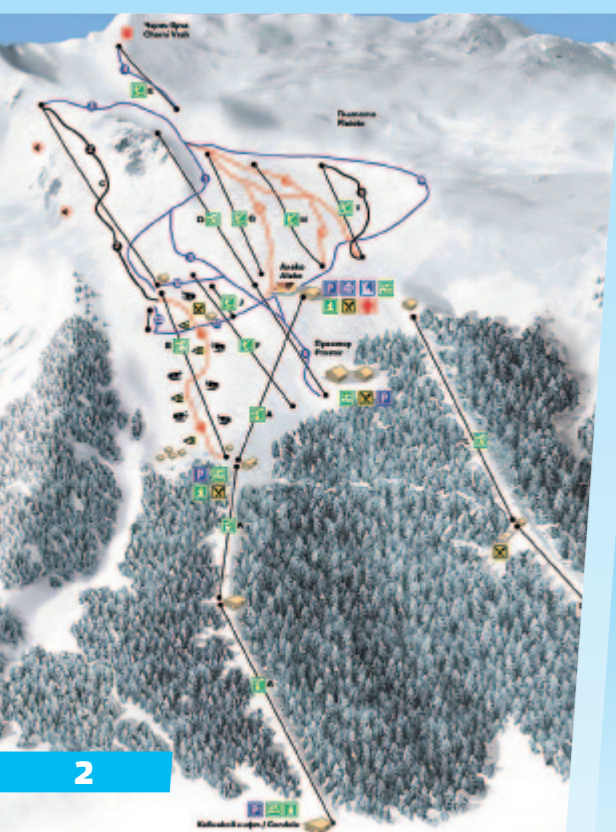
Освен спортни занимания по пистите, Витоша предлага и други вълнуващи преживявания. Най-високият връх на планината носи името Черни връх и покоряването му е възможно дори през зимата. Преходът до него е еднодневен и сравнително лесен. Височината на Черни връх е 2290 м и това планинско приключение ще ви покаже красотата на планината извън ски зоните.



В границите на планината се намира Природен парк Витоша – най-старият на Балканския полуостров. Непосредствената му близост до столицата го превръща в една от най-популярните дестинации за любителите на планината и природата.


В парка се опазва голямо богатство от растителни и животински видове, някои от които редки или ендемични.

Красивата природа на парк Витоша е достъпна за туристи благодарение на мрежата от пътеки и маршрути, хижи, лифтове и места за почивка. Паркът е атрактивен както през лятото, така и през зимните месеци.



Изключително удобно за сноубордистите и скиорите е използването на една карта за достъп до всичките ски зони.

В ски зоните на Витоша се предлага групово и индивидуално ски и сноуборд обучение на няколко езика. Отлични са и условията за първите стъпки на децата в света на зимните спортове. Създадени са специални програми за ученици и деца в предучилищна възраст. В курорта се предлага и ски екипировка под наем.



Близостта на ски зоните на Витоша до София предоставя на скиорите и сноубордистите неограничени възможности за почивка, туризъм и развлечения. София разполага с много хотели, безброй ресторанти с най-разнообразна кухня, дискотеки, пиано барове и клубове. Тук ще откриете и богат културен живот - театри, кино салони, концерти и изложби и други интересни културни мероприятия. София е известна и с църквите и музеите си. Ако се интересувате от история и религия, задължително посетете храм-паметника „Св. Ал. Невски“, Боянската църква, Руската църква, Националния исторически музей, Националната художествена галерия, музея „Земята и хората“, Археологическия, Антропологическия и Природонаучния музей.

В границите на Пирин се намира едноименният национален парк. Резерватите, разположени на територията му, са два - Баюви дупки – Джинджирица и Юлен. Първият е създаден през 1934 г. и е включен в листата на биосферните резервати към програмата на ЮНЕСКО Човек и биосфера. Резерватът Юлен опазва находища от редки, застрашени и ендемични животински и растителни видове. Множество туристически маршрути позволяват на посетителите да се запознаят подробно със забележителностите на парка.

Опитните планинари могат да опознаят красотите на Пирин, ако предприемат двудневен преход до връх Полежан (2851 м). Може да се пренощува в някоя от пиринските хижи, а снегоходките са задължителни, както и присъствието на опитен водач.



Пиринските хижи са начални точки на маршрути до многобройните забележителности на тази планина. Красивата природа на Пирин може да бъде опасна през зимата, затова се подгответе добре преди преход и се консултирайте с планински водач за маршрута.

ПИРИН

Надморска височина на пистите: **от 990 до 2600 м**

Обща дължина: **75 км**

Максимална денивелация: **1570 м**

Най-дълга писта: **16 км**

Лифтове: **14**

Ски влекаче: **10**



БАНСКО

Пиринският ски курорт Банско е един от най-популярните в страната. Намира се в Югозападна България, на 160 км от София и на 57 км от Благоевград. Освен че предлага модерни условия за спорт, Банско е красив град, запазил своята автентичност и историческото си наследство. В Банско снежната покривка се задържа от декември до април, а повечето писти са оборудвани и със съоръжения за сняг. В ски зоната на курорта има много добри условия както за начинаещи, така и за напреднали скиори и сноубордисти.

Голямото предизвикателство на ски център Банско е пистата Томба – най-атрактивната и най-трудна писта на курорта. Тествана е от своя кръстник – легендата Алберто Томба, както и от други величия в зимните спортове, сред които Франц Кламер, Роза Митермайер и Марк Жирардели.

Ски центърът предлага и чудесен 7-километров ски път, оборудван с машини за сняг и осветление, който свързва високите части на курорта с град Банско.

Доказателство за качествата на Банско като ски курорт е провеждането на кръгове от Световната купа по ски алпийски дисциплини. Банско бе домакин на събитието в началото на 2009 г. Световната купа доведе в България топ скиори, сред които Линдзи Вон, Аня Першон и Тина Мазе.



Пистите над Банско предлагат и чудесни условия за сноуборд. Тук бе открит първият сноуборд fun park в Източна Европа, който е подходящ за freestyle спускания. Банско често е домакин на републикански и други сноуборд състезания.

В курорта има много добри условия и база за практикуването на пара ски – тандемен полет с опитен парапланерист. Възможно е и скиорите да бъдат теглени от хвърчило вместо парапланер. Подобни екстремни преживявания могат да бъдат организирани след предварителна заявка.



Надморска височина на пистите: **от 1412 до 2240 м**

Обща дължина: **4.7 км**

Максимална денивелация: **828 м**

Лифтове: **1**

Влекове: **3**

ДОБРИНИЩЕ



Ски училищата на Банско предлагат разнообразни услуги и курсове за възрастни и деца. Обучението може да бъде както в групи, така и индивидуално. Предлагат се уроци по ски, сноуборд и ски бягане. На разположение на гостите има и екипировка под наем.

В Банско можете да практикувате и хели ски. С хеликоптер ще достигнете някои от най-красивите и недостъпни пирински върхове. Възможно е също наемането на моторна шейна, организиране на преход със снегоходки или просто да релаксирате в някой от многобройните спа центрове в курорта.

Когато слънцето залезе и ви обхване приятна умора от спортния ден, можете да се отдадете на заслужена почивка. Атмосферата в Банско ще ви заплени – спортният дух владее пистите, а веселието и доброто настроение царуват в многобройните механи в града. Централната част на Банско пази автентичната си архитектура от времето на Българското възрождане. Ще останете омагьосани от красивите стари къщи, от църквите и музеите.

На 6 км от Банско и на 156 км от София се намира ски комплекс Добринище. Той включва едноименния хотел и две хижи. Пистата е една, с дължина 5 км и денивелация 826 м. Обслужва се от двуседалков лифт и влекове. Добринище се намира на 850 м надморска височина. Настаняване е възможно както в двете хижи, така и в град Добринище.



Ще ви впечатлят и механите, предлагащи местни пирински деликатеси, сред които капама, шашлик, чомлек, Катино мезе и бански старец.

Повечето хотели тук предлагат разкрсяващи и възстановителни процедури, което носи на Банско популярност и като много добър спа курорт.



Национален парк Рила е най-големият парк в България. Намира се на около 100 км южно от София. На негова територия се намират резерватите Парангалица, Централен Рилски резерват, Ибър и Скакавица.

Паркът обхваща вековни гори от смърч, бяла мура и бял бор. В границите на Национален парк Рила са разположени над 100 върхове, скални стени, пещери, каньони, водопади и езера. От езерата 70 имат ледников произход.

Рила планина е красива както през лятото, така и през зимата. Природата и е достъпна за туристите благодарение на мрежа от маршрути и маркирани пътеки. Сред най-популярните дестинации в Рила е връх Мусала – най-високият на Балканския полуостров (2925 м). Зимният преход до върха е сериозно предизвикателство и изисква подготовка и присъствието на опитен водач. Преходът трае няколко дни, като освен Мусала можете да покорите и някои от по-ниските върхове на Рила. Възможна е почивка в хижа „Мусала“.

РИЛА



Преходът до красивите Седем рилски езера е относително лесен. Ако се чувствате достатъчно подготвени и имате желание да видите повече от планинската природа, можете да продължите прехода до водопад Скакавица.

Рилските хижи са отправни точки за различни маршрути в планината.

Надморска височина на пистите: **от 1350 до 2560 м**

Обща дължина: **58 км**

Максимална денивелация: **1230 м**

Най-дълга писта: **12 км**

Съоръжения: **12**

БОРОВЕЦ



Най-старият български планински курорт е разположен във величествената Рила планина. Боровец е създаден още в края на XIX век. Курортът е разположен на 1300 м надморска височина, на 70 км от София и на около 130 км от Пловдив.

Ски сезонът в Боровец продължава от средата на декември до април. Ски зоните са три – Ситняково, Ястребец и Маркуджик. Маркуджик е зоната, разположена най-високо. Пистите на Ястребец и Маркуджик 3 са предизвикателство за всеки скиор и са използвани многократно за провеждането на различни състезания.

Сноубордистите могат да използват част от пистите в курорта. По високите части на Рила планина – ски център Маркуджик, в разгара на сезона снежната покривка достига 2 м и има добри условия за екстремно каране.

Боровец разполага и с детски снежен парк, който предлага занимания за най-малките, както и специализирано ски обучение.




Хотелите в Боровец предлагат разнообразни възможности за почивка и забавление извън пистите. В някои от тях има закрити плувни басейни и спа центрове. В Боровец има много ресторанти, барове и клубове. Предлага се разнообразна българска, европейска и световна кухня.

Регионът около курорта е богат исторически, природни и религиозни забележителности. На 16 км от Боровец се намират красивите планински села Бели Искър и Говедарци, а в близкия град Самоков ще намерите не само забележителности, но и важни услуги - болница, поща, банкови офиси и супермаркети.

по-важни обекти

ЗИМЕН ТУРИЗЪМ



- 1 Витоша, Черни връх
- 2 Банско
- 3 Добринище
- 4 Самоков
- 5 Боровец
- 6 Мальовица
- 7 Паничище
- 8 Семково
- 9 Пампорово
- 10 Чепеларе
- 11 Момчиловци
- 12 с. Широка лъка
- 13 Узана
- 14 Врх Ком
- 15 Кюстендил
- 16 Парк Осогово
- 17 Врх Ботев
- 18 Мусала
- 19 Рилски езера
- 20 Чумерна

- Летище
- Граничен пункт
- Пристанище

В Боровец има няколко ски и сноуборд училища, както и спортни клубове, а повечето хотели разполагат със ски гардероб. Предлага се индивидуално и групово ски и сноуборд обучение. Инструкторите са повече от 150, всички признати специалисти. Децата могат да бъдат записани на ски уроци или пък в ски детската градина.

Освен ски и сноуборд, в Боровец можете да карате моторна шейна или да предприемете преход със снегоходки из красивата планина.



Обща дължина: **900 м**

Най-дълга писта: **470 м**

Ски влекове: **3**



Курортът Паничище също се намира в Рила. Разположен е на 84 км от София и на около 40 км от Самоков. Надморската му височина е 1350 м. Пистите в Паничище са две – алпийска и детска. Още три писти с различна дължина се намират до разположените в близост рилски хижи. Всички писти се обслужват от влекове.

ПАНИЧИЩЕ



Обща дължина: **4 км**

Най-дълга писта: **1.2 км**

Лифтове: **1**

Ски влекове: **5**

МАЛЪОВИЦА



Курортът Малъовица се намира на малко повече от 80 км от София, също в планината Рила, в подножието на връх Малъовица (2729 м.) Гостите в курорта могат да се възползват от три писти, които се обслужват от влекове. Създадени са и съоръжения за деца. Пистите започват от 1600 м надморска височина.

Обща дължина: **4 км**

Най-дълга писта: **800 м**

Ски влекове: **8**

СЕМКОВО

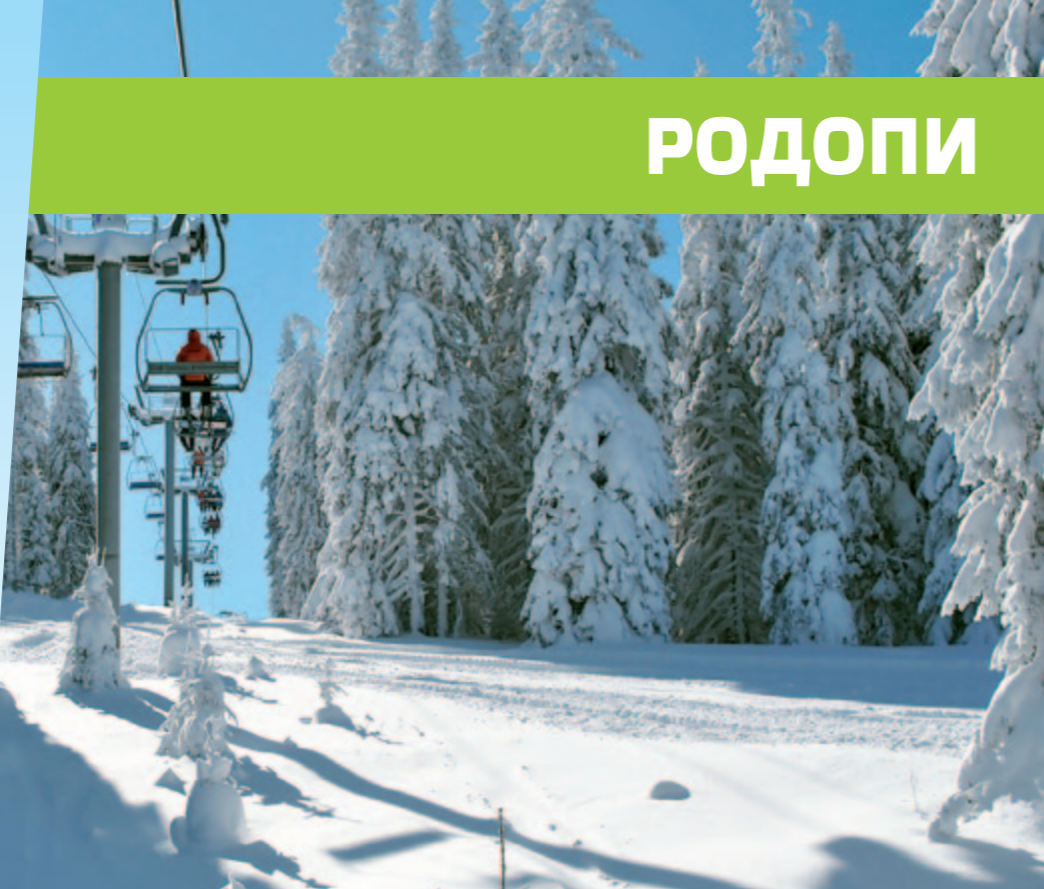


В югозападната част на Рила е разположен курортен комплекс Семково. Намира се на 90 км от Благоевград, на 190 км от София и на около 160 км от Пловдив. Надморската височина на ски зоната е между 1600 и 1750 м. Гостите на комплекса могат да използват седем писти с обща дължина 4 км. Пистите се обслужват от осем влека.

Родопи е невероятно красива планина с много природни и културни забележителности. В курортите се организират през всички сезони преходи до близки и далечни места, като някои отнемат и повече от 1 ден. През зимата можете да направите преход със снегоходки или да се разходите с моторна шейна. Едни от най-интересните места в планината са скалният феномен Чудните мостове, Обсерваторията Рожен, смолянските села, пещерите из Родопите и връх Снежанка с високата кула.

Чудните мостове и в района на връх Върховръх има хижи, които предлагат подслон.

РОДОПИ



Надморска височина на пистите: **от 1444 до 1930 м**

Обща дължина: **37 км**

Максимална денивелация: **476 м**

Най-дълга писта: **5.1 км**

Лифтове: **13**

ПАМПОРОВО



Пампорово е най-големият родопски курорт. Намира се на 260 км от София и на 85 км от Пловдив. Надморската височина на курорта е 1650 м.

Повечето писти започват от най-високата точка на планината. Има добри условия и за начинаещи, и за напреднали скиори. Пистите в курорта могат да бъдат използвани и от сноубордистите, като има условия и за спускане по необработен терен. На разположение на сноубордистите има и халф пайп. В началото на 2010 г. Пампорово бе домакин на състезанието Pamporovo Freestyle Open, в което взеха участие сноубордисти от България и от други европейски държави.

В Пампорово има няколко ски училища за деца и възрастни. Инструкторите имат отлична квалификация и предлагат ски и сноуборд курсове за всички нива. Родителите могат да се възползват от ски училище за деца и ски детска градина.

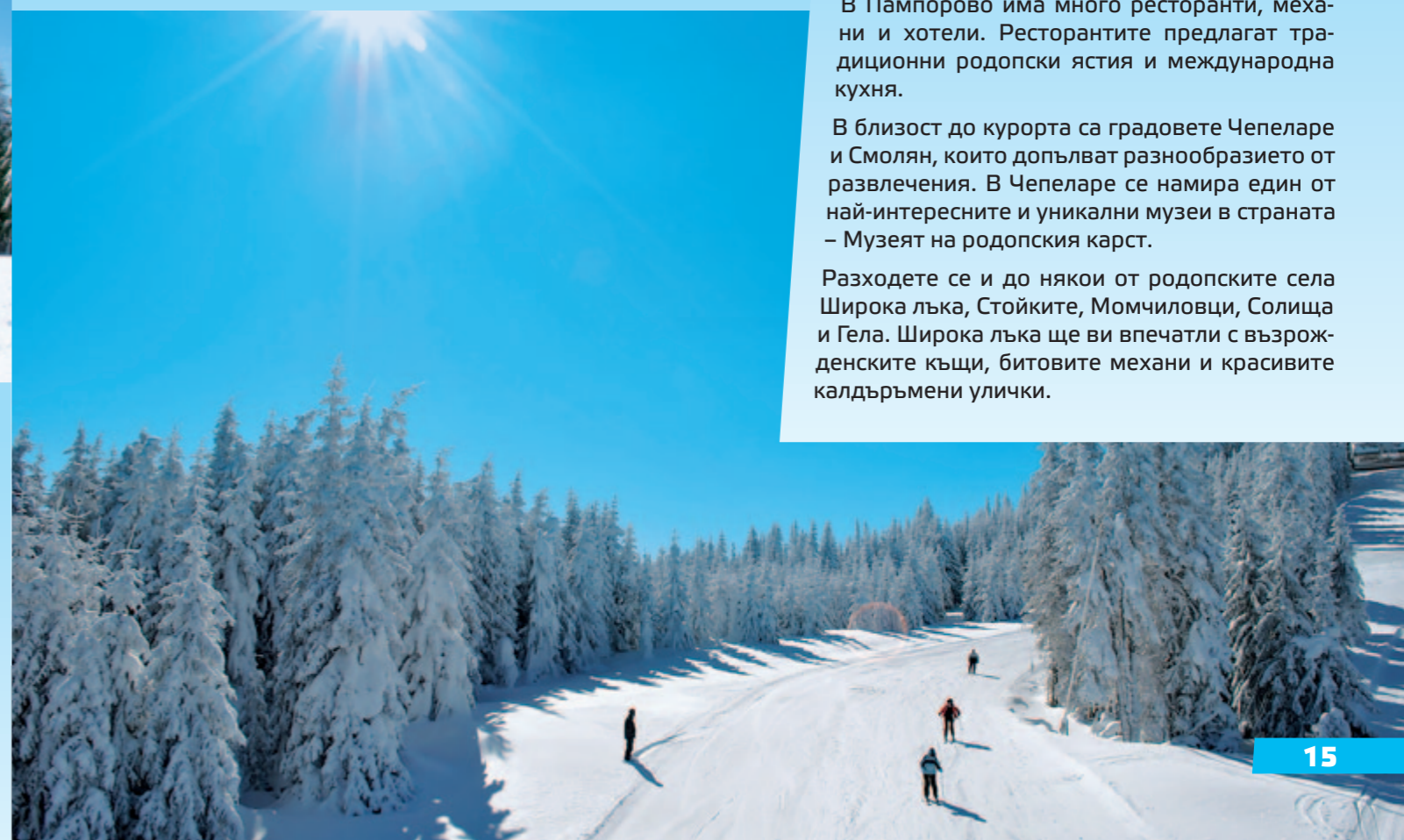



Инструкторите в основните училища владеят западни езици, а групите са малки и позволяват индивидуален подход към нуждите на всеки начинаещ и желаещ да се усъвършенства скиор и сноубордист.

В Пампорово има много ресторанти, механи и хотели. Ресторантите предлагат традиционни родопски ястия и международна кухня.

В близост до курорта са градовете Чепеларе и Смолян, които допълват разнообразието от развлечения. В Чепеларе се намира един от най-интересните и уникални музеи в страната – Музеят на родопския карст.

Разходете се и до някои от родопските села Широка лъка, Стойките, Момчиловци, Солища и Гела. Широка лъка ще ви впечатли с възрожденските къщи, битовите механи и красивите калдъръмени улички.



Надморска височина на пистите: **от 1150 до 1873 м**

Обща дължина: **20 км**

Максимална денивелация: **710 м**

Най-дълга писта: **6 км**

Лифтове: **1**

Влекове: **2**


ЧЕПЕЛАРЕ



Една от най-новите ски зони в страната се намира в близост до родопския град Чепеларе, разположен на 220 км от София и на около 70 км от Пловдив. Чепеларе е град с традиции и дълга история в ски спорта. Първата ски школа в града е открита през 1954 г. Подготвените там спортисти бележат големи успехи в ски дисциплините за България.

Днес старите писти и съоръжения са изцяло обновени и маркирани съгласно Европейските стандарти. Две от пистите са с хомологация от ФИС и право на провеждане на международни състезания.

Една от основните писти в курорта е за напреднали – „червена“, с дължина 3250 м. „Зелената“ писта за средно напреднали е с дължина близо 6 км, като има и няколко по-къси писти с различна трудност. За напредналите има и „червена трудна“ писта с дълбок сняг и дължина 1,2 км.



Чепеларе предлага добри условия и за любителите на сноуборд спусканията. Тук има и малък сноуборд парк, а в района на Мечи чал има няколко писти, подходящи за свободно спускане.



Спортен център Чепеларе предлага ски и сноуборд обучение за начинаещи, средно напреднали и напреднали.

Инструкторите ще ви преведат през всички етапи на обучението. Предлага се както индивидуално обучение, така и инструктаж по групи. В курорта има и ски детска градина.



Стара планина, известна още като Балкана, е дълга и многолика планина. Национален парк Централен Балкан е част от нея и пази величествено красиви природни забележителности в централната част на планината. Паркът обхваща вековни букови гори, пасища, множество върхове и девет резервата – Боатин, Царичина, Стенето, Джендема, Козя стена, Северен Джендем, Стара река, Пеещи скали и Соколна.

Освен съхраняване на природата, паркът има за цел и да я показва на туристите в пълното ѝ великолепие. Гъста мрежа от екопътеки превеждат гостите на планината през красиви местности. Информационните табели дават допълнителна информация относно растителните и животинските видове, опазвани в района.

СТАРА ПЛАНИНА



Ако искате да разгледате Централен Балкан по-задълбочено, можете да останете няколко дни – над 20 хижи и заслони предлагат възможности за настаняване или кратка почивка. Разнообразни туристически преходи започват от всички хижи в Стара планина.

Обща дължина: **1500 м**

Влекове: **2**

КОМ-БЕРКОВИЦА



Ски център Връх Ком-Берковица се намира в подножието на връх Ком (2016 м), на 15 км от град Берковица и на 100 км от София. Регионът е изключително красив, а снежната покривка се задържа стабилна през целия зимен сезон.

Курортът разполага с алпийска писта, чиято дължина е 1.5 км. Започва от връх Малък Ком, който е разположен на 1959 м надморска височина. Пистата се обслужва от модерен влек тип „котва“ и от детски влек.

В региона има добри условия и за практикуването на други спортове освен ски и сноуборд. Можете да полетите с парапланер или да разучите един от многобройните пешеходни маршрути с начална точка близката хижа. Хижата е обновена и предлага добри условия за настаняване.

Надморска височина на пистите: **от 1300 до 1400 м**

Обща дължина: **8 км**

Максимална денивелация: **256 м**

Най-дълга писта: **1.3 км**

Влекове: **8**

УЗАНА



Връх Ботев в Стара планина е един от най-трудните за покоряване в страната и този преход се препоръчва единствено на опитни планинари. Ще са ви нужни няколко дни и зимна екипировка, за да можете да достигнете заветните 2376 м на старопланинския първенец.



Курорт Узана се намира в Стара планина, в географския център на България и предлага отлични условия за ски почивка. Надморската височина е от 1220 до 1350 м. В ски зоната има няколко писти, сред които Узана Тур (дължина 1100 м), Еделвайс и Импулс. Повечето от пистите са подходящи за начинаещи скиори.

Надморска височина на пистите: **от 1600 м**

Влекове: **1**

ФЪН ПАРК ОСОГОВО



Фън парк Осогово се намира в планината Осогово, на 20 км от град Кюстендил и на 95 км от столицата София. Паркът разполага с разнообразни съоръжения за сноубордисти, както и с писта с нощно осветление.

Надморска височина на пистите: **1700 м**

Обща дължина: **800 м**

Влекове: **2**

ФЪН ПАРК КАРТОЛА



Fun park Картола е център за зимни спортове, разположен на 1700 м н.в., на 10 км от родопското село Момчиловци и на 240 км от София. Центърът предлага добри условия за каране на борд по необработен терен. Трасето е дълго 800 метра и се обслужва от два влека, а няколко съоръжения за борд допълват възможностите за забавления.

Картола е подходящо място за младите бордисти, които тепърва прохождат в спорта, а също и за по-напредналите, които искат да се усъвършенстват.

Туристически информационни центрове

НАЦИОНАЛЕН ТУРИСТИЧЕСКИ ИНФОРМАЦИОНЕН ЦЕНТЪР НА МИНИСТЕРСТВО НА ИКОНОМИКАТА, ЕНЕРГЕТИКАТА И ТУРИЗМА
1040 София, пл. „Св. Неделя“ №1
Тел: +359 2 9335826; +359 2 9335821; +359 2 9335811
E-mail: e-docs@mee.government.bg

СОФИЯ, подлеза на Софийски университет „Св. Климент Охридски“
Тел: +359 2 491 83 44; +359 2 491 83 45
E-mail: tourist@info-sofia.bg

СМОЛЯН, 4700; бул. „България“ №5
Тел: +359 30162530; E-mail: toursmolyan@abv.bg

ГАБРОВО, 5300; пл. „Възраждане“ № 3
Тел: +359 66 818406; E-mail: tour_info@gabrovo.bg

НАЦИОНАЛЕН ПАРК „РИЛА“ ПАНИЧИЦЕ
2650 к. с. Паничище
Тел: +359 701 56757; : +359 884 111417

БАНСКО, пл. „Никола Вапцаров“ №1
Тел: +359 749 885-80; +359 749 88633
E-mail: infocenter@bansko.bg

БЕРКОВИЦА, 3500; пл. „Йордан Радичков“ № 2
Тел: +359 953 88682; E-mail: tic_bercovitsa@abv.bg

ВЕЛИКО ТЪРНОВО, 5000; ул. „Христо Ботев“ № 5
Тел: +359 62 622148; E-mail: ticvt2@gmail.com

МОМЧИЛОВЦИ, 4750 обл. Смолян; ул. „Бор“ № 24
Тел: +359 3023 2803; +359 878417981
E-mail: tic_momchilovtsi@abv.bg

„ГЕЙЗЕРА“ - САПАРЕВА БАНЯ, 2650; зона „Гейзер“
Тел: +359 707 22332; E-mail: sssmmm@abv.bg

ЧЕПЕЛАРЕ, 4850; ул. „Дичо Петров“ № 1 А
Тел: +359 3051 2110; E-mail: tic@chepelare.bg

ШИРОКА ЛЪКА, 4710, обл.Смолян
Тел: +359 3030 2222; E-mail: pesponedelnik@abv.bg

ЕЛЕНА, 5070; ул. „Иларион Макариополски“ №13
Тел: +359 6151 7430; E-mail: otic@elena.bg

УЗАНА – ГАБРОВО; гр. Габрово, пл. „Възраждане“ №3
Тел: +359 885 825 224; E-mail: uzana1@abv.bg

ПЛОВДИВ, пл. „Централен“ №1
Тел: +359 32 656794; +359 32 620229
E-mail: tic_plovdiv@abv.bg ; tic.plovdiv@gmail.com

ДЕВИН, 4800; пл. „Освобождение“ №5
Тел: +359 876 535435; E-mail: tic_devin@mail.bg

ВЕЛИНГРАД, 4600; пл. „Свобода“
Тел: +359 359 58401; E-mail: icvelingrad@b-trust.org

ОБЩА ИНФОРМАЦИЯ ЗА БЪЛГАРИЯ

Местоположение: Република България е държава в Европа, разположена в източната част на Балканския полуостров. На изток граничи с Черно море, на юг – с Гърция и Турция, на запад – с Република Македония и Сърбия, а на север – с Румъния.

Климат: България се намира на границата между умерената и средиземноморската климатична област. В северната част на страната климатът е умереноконтинентален, докато на юг се чувства осезателно средиземноморско климатично влияние.

Средна температура през зимата: 0 °С до -2 °С

Средни температури през лятото: около 20 – 22 °С

Територия: 110,099 кв. км

Население: 7 928 901

Официален език: Български

Столица: гр. София

Валута: Български лев (1 € = 1,955 BGN)

Единен европейски номер за спешни повиквания: 112

Средна надморска височина: 470 м.

Най-висока точка: връх Мусала (2925 м.)

Времева зона: GMT+2 (EST+7)

Основно вероизповедание: източно православие

МИНИСТЕРСТВО НА ИКОНОМИКАТА, ЕНЕРГЕТИКАТА И ТУРИЗМА

София 1000, ул. Славянска № 8

Телефон: +359 2 9407001

Факс: +359 2 987 2190; + 359 2 981 9970; + 359 2 981 5039

e-mail: e-docs@mee.government.bg

www.mee.government.bg



Оперативна програма „Регионално развитие“ 2007-2013

www.bgregio.eu

Инвестираме във Вашето бъдеще!

Проектът се финансира от Европейския фонд за регионално развитие и от държавния бюджет на Република България



Схема за безвъзмездна финансова помощ BG161PO001/3.3-01/2008 „Подкрепа за ефективен национален маркетинг на туристическия продукт и подобряване на информационното обслужване“, BG161PO001/3.3-01/2008/001-4 „Изработка и разпространение на рекламно-информационни материали за промоция на България като туристическа дестинация“

Този документ е създаден в рамките на проект „Изработка и разпространение на рекламно-информационни материали за промоция на България като туристическа дестинация“, договор №BG161PO001/3.3-01/2008/001-4, който се осъществява с финансовата подкрепа на Оперативна програма „Регионално развитие“ 2007–2013г., съфинансирана от Европейския съюз чрез Европейския фонд за регионално развитие. Цялата отговорност за съдържанието на документа се носи от бенефициента-Министерство на икономиката, енергетиката и туризма и при никакви обстоятелства не може да се счита, че този документ отразява официалното становище на Европейския съюз и Управляващия орган.

ВЪЗМОЖНОСТИ ПРЕЗ ЦЯЛАТА ГОДИНА

