

BULGARIA

TURISMO
DE VERANO



www.bulgariatravel.org

Algunos datos específicos sobre Bulgaria



La costa búlgara del mar Negro es rica en largas playas doradas, mar limpio y una gran variedad de sitios de veraneo y complejos veraniegos. Aquí todos los visitantes encuentran su paraíso – tanto las familias con hijos, como los jóvenes que buscan diversiones y también los aficionados de la naturaleza que prefieren un recreo plácido y tranquilo.

El litoral búlgaro del mar Negro es muy apropiado para la observación de interesantes y raras especies de aves. La razón para esto es que por el pasa Vía Póntica – una de las rutas principales de migración de las aves peregrinas de Europa a África. Gran número de reservas naturales situadas por todo el litoral protegen especies vegetales y animales raras y en peligro de extinción. La buena actitud hacia la naturaleza y sus riquezas nos premia con maravillosos bosques ribereños, hermosas localidades y una rica biodiversidad.



Las tierras de la costa búlgara fueron habitadas desde la antigüedad y hoy día en muchas ciudades marítimas y lugares de veraneo se pueden ver monumentos históricos de gran valor. Esto proporciona una excelente oportunidad para la diversificación de las vacaciones marítimas y el contacto con la cultura de épocas pasadas. Entre los sitios culturales más interesante es el casco antiguo de Nessebar - un monumento cultural que se encuentra bajo los auspicios de la UNESCO.



En la costa búlgara del mar Negro hay innumerables y variadas posibilidades para el recreo y el ocio. Tiene una longitud de 378 km e incluye más de 230 playas, muchas bahías, pintorescas desembocaduras de ríos, hermosos bosques y una magnífica combinación entre clima de montaña y clima marítimo.

Las playas búlgaras son mundialmente famosas por su arena fina y limpia. Hay once playas búlgaras que han sido premiadas en el 2016 con “Bandera azul”, un distintivo que se otorga por su ambiente limpio y ecológico.

INTRODUCCIÓN



El mar Negro tiene una salinidad baja. Los influjos y aflujos son casi imperceptibles, hecho que le convierte en un buen sitio para bañarse en los meses de verano. La temperatura del agua en verano es moderada, raras veces supera los 28°C, siendo al norte más baja y al sur más alta.



La proximidad de dos macizos montañosos, Stara planina (los Balcanes), en mitad del litoral y Strandzha al sur, condicionan un clima favorable que es una buena premisa para la combinación de las vacaciones en el mar con el aire puro y fresco de la montaña.

LITORAL NORTE DEL MAR NEGRO

El litoral norte del mar Negro abarca la franja costera que va desde el lugar donde Stara planina entra en el mar, en el cabo Emite, hasta el cabo Siviburun al norte, en la frontera con Rumanía. La belleza de esta zona es fascinante y multifacética con playas doradas, orillas rocosas con cuevas, bosques ribereños y lagos costeros que se suceden y dibujan paisajes maravillosos.

Descubrirá aquí un lugar perfecto para unas excelentes vacaciones. Los que prefieren las vacaciones marítimas clásicas encontrarán pequeñas y encantadoras ciudades de veraneo, franjas de playas largas de fina arena dorada y un mar limpio e invitante, complejos hoteleros de lujo y pequeños hoteles familiares.

Varna



La ciudad de Varna es heredera de una antigua villa tracia que luego se convirtió en un sitio de recreo preferido por la aristocracia romana y bizantina. Actualmente Varna es una ciudad marítima grande y moderna que ofrece innumerables posibilidades de entretenimiento y recreo. Los hoteles en la ciudad son múltiples y diversos. Los visitantes de Varna se quedan encantados por la frescura del Jardín marítimo, las playas doradas y el mar azulino, la rica vida cultural de la ciudad y un sinnúmero de lugares de interés.



La época del imperio Romano dejó a la ciudad las termas – los baños públicos romanos. El edificio de las termas fue construido sobre una superficie de 7000 m² y formaba parte de la ciudad romana Odessos. El gran número de fragmentos, columnas y capiteles hablan de la opulenta decoración que los adornaba. El museo arqueológico de Varna está ubicado en el edificio que antes era el Colegio de Niñas y se encuentra entre los museos más ricos del país. En él se conserva el Tesoro de oro del Necrópol de Varna, descubierto en 1972, que data de finales del V milenio a.c. y constituye el oro elaborado más antiguo que se ha encontrado en el mundo.

la catedral "Sveto Uspenie Bogorodichno"



En la parte central de la ciudad se encuentra el símbolo de Varna, La catedral "Sveto Uspenie Bogorodichno", construida en 1886. La belleza del templo se revela en su plenitud al ponerse el sol, cuando un alumbrado original ilumina la fachada, dándole una imagen aun más imponente.

Balchik es una ciudad hermosa distribuida en forma de anfiteatro en el litoral norte del Mar Negro. La naturaleza aquí posee una hermosura fascinante. Encantada por el entorno natural, la reina rumana María ordena que se le construya una residencia veraniega en Balchik a la que nombra "El Nido Silencioso". Para su edificación la reina contrató a arquitectos y botánicos mundialmente conocidos para que crearan uno de los rincones más singulares del planeta.

BALCHIK

El Jardín botánico

Otro lugar de interés en la ciudad es el Jardín botánico que es conocido mundialmente por tener la segunda colección más grande de cactus gigantes en Europa. El jardín es famoso también por la gran diversidad en tamaño y especies de plantas, colectadas a lo largo de los años, de todos los extremos del mundo. Allí crece incluso la metasecuoya, considerada hasta hace poco una especie extinguida, que es contemporánea a los dinosaurios. El jardín posee una belleza extraordinaria y es un lugar perfecto para pasear, especialmente para los románticos.



El palacio

El palacio constituye una mezcla entre varios estilos arquitectónicos. Están presentes elementos de las culturas mauritana, cristiana y también de la casa tradicional renacentista búlgara. Otra manifestación material de la aspiración de la reina de unir muchas religiones en un sitio, son las baldosas con inscripciones árabes y romanas antiguas dispersas por todo el jardín, el minarete que se alza sobre el patio y la capilla edificada en el patio del complejo.

Rusalka es un complejo de veraneo compuesto por chalets, situado a unos 90 km al noreste de Varna. El complejo se extiende en medio de la naturaleza virgen de la reserva natural "Taukliman" donde habitan especies raras de aves. Muy cerca se encuentra el cabo Kaliakra, una reserva arqueológica y natural importante. Pequeñas y lindas bahías albergan las playas de Rusalka. El complejo tiene una piscina, varias canchas de tenis y buenas condiciones para la práctica de diferente tipo de deportes. El complejo es muy adecuado para familias con niños que buscan diversas distracciones y unas vacaciones tranquilas.

RUSALKA



ALBENA



Albena es un centro de veraneo grande a 25 km al noreste de la ciudad de Varna y a apenas 12 km al suroeste de la ciudad de Balchik. El centro está situado en mitad de un bosque verde y frondoso que proporciona serenidad y reposo a sus visitantes. La franja de playa es larga y ancha, de arena fina y blanca. El complejo ofrece alojamiento en hoteles y chalets de diferente categoría de dos a cinco estrellas. La mayoría de los hoteles ofrecen alojamiento con todo incluido. El centro de veraneo Albena es sitio preferido por las familias con niños debido a las innumerables instalaciones de diversión infantil y las condiciones óptimas para unas vacaciones. El centro proporciona buenas condiciones para practicar deporte: canchas de fútbol y tenis y gimnasio. Asimismo, no muy lejos de Albena se sitúan tres de los campos de golf más atractivos del país. En el complejo hay muy buenos restaurantes, tiendas y otros servicios.

Zlatni pyasatzi (Arenas doradas) es uno de los centros de veraneo más antiguo de la costa búlgara. Se encuentra a 16 km al norte de la capital marítima Varna. En el centro hay un número notable de hoteles que varían por su tamaño y categoría de dos a cinco estrellas. Todos ellos se hallan en el bosque fresco del parque natural "Zlatni pyasatzi", muy cerca de la franja de playa dorada. La playa de Zlatni pyasatzi es muy popular por su arena fina. Una leyenda cuenta que los piratas del mar Negro enterraron en la costa del actual recinto un maravilloso tesoro de oro pero el mar se vengó por las maldades que los bandidos hacían convirtiendo los adornos y las monedas de oro en una maravillosa arena fina y dorada.

ZLATNI PYASATZI



El centro ofrece también muchas diversiones como: clubs de música, discotecas y atracciones que hacen las vacaciones marítimas variadas y entretenidas.

Riviera es un lugar de veraneo pequeño pero lujoso, muy próximo a Zlatni pyasatzi. La existencia de aguas minerales le califica como un centro de spa en la costa marítima, y los escasos hoteles pero todos de lujo, le convierten en un sitio de recreo excelente. El bosque secular rodea el centro y brinda frescor en los días calurosos. En Riviera hay también guardería infantil y diversas instalaciones para niños, restaurantes, centros de deporte, canchas de tenis, tiendas e incluso una galería de arte.

RIVIERA



SVETI SVETI KONSTANTÍN Y ELENA



“Sveti Sveti Konstantín y Elena” es el centro de veraneo más antiguo de Bulgaria. Se encuentra a solo 6 km de Varna y Zlatni pyasatzi. Se halla entre un hermoso bosque de hoja caduca. En el territorio del complejo hay 7 fuentes minerales con una temperatura del agua entre 40 y 60°C. La franja de la playa es larga 3,5 km. En Sveti Sveti Konstantín y Elena hay varios hoteles de 2 a 4 estrellas, unas cuantas piscinas de agua mineral, puertos de yates, canchas de tenis y fútbol y diversos parques acuáticos.

Para la gente que prefiere sentir de cerca la naturaleza durante sus vacaciones, la costa norte del mar Negro ofrece múltiples opciones. Entre los bosques frescos, que se extienden a lo largo de todo el litoral, existen diversas posibilidades de hacer camping. Los campings búlgaros ofrecen buenas condiciones a sus huéspedes, independientemente de si ellos prefieren alojarse en bungalow, utilizar una caravana, camper o tienda de campaña. Hay campings en la zona de Durankulak, Shabla, Kavarna, en el centro de veraneo Albena, en el parque natural Zlatni pyasatzi, en el barrio Galata de Varna, en la desembocadura del río Kamchia, en el pueblo de Shkorpilovtzi y en la ciudad de Byala.

CAMPING



El litoral sur del mar Negro comprende la parte de la costa al sur del cabo Emine hasta el pueblo de Rezovo, en la frontera con Turquía. Las playas soleadas aquí son muchas. A los pueblos de veraneo se les suceden complejos de lujo, reservas naturales, parajes naturales de interés y campings. Aquí se encuentra también el célebre centro de verano búlgaro Slanchev bryag y la ciudad de Burgas con sus múltiples hoteles y establecimientos, así como las reservas arquitectónicas Nesebar, Pomorie y Sozopol.

LITORAL SUR DEL MAR NEGRO



BURGAS

Burgas es una ciudad moderna, una de las más grandes de Bulgaria. En verano mucha gente elige la ciudad para sus vacaciones veraniegas. Burgas ofrece magníficas condiciones para unas vacaciones, combinando las hermosas playas y reservas naturales que están en su alrededor con las comodidades y las ventajas que ofrece la gran ciudad. Las calles están muy animadas por el gran número de locales y restaurantes. El gran jardín marítimo es un lugar para dar un refrescante y tranquilo paseo y que refugia a pintores y artistas.



La ciudad es anfitriona de muchos eventos culturales, festivales de música, concursos y exposiciones florales. Burgas tiene una historia de más de 2000 años que pueden conocer en los múltiples museos e iglesias de la ciudad.

Slanchev briag (Costa del sol) es el centro de veraneo más grande de Bulgaria. Está situado a 30 km al noreste de Burgas, extendiéndose entre Nesebar y Sveti Vlas. Aquí hay cientos de hoteles de todas las categorías, inclusive pequeños hoteles familiares, apartahoteles y grandes complejos hoteleros de lujo. El centro es un sitio muy popular entre la gente joven por sus famosos clubs y fiestas. En los meses de verano es visitado a menudo por estrellas y DJ-s mundialmente conocidos. Aparte del gran número de clubs de música y discotecas, Slanchev briag es rico en variadas atracciones: parques acuáticos, deportes acuáticos, diversas instalaciones deportivas y de ocio. En el complejo hay muchas tiendas, locales e incluso grandes centros comerciales.

SLANCHEV BRIAG



DYUNI



ST. VLAS



Nesebar es uno de los sitios de verano más populares de Bulgaria. En esta ciudad marítima descubrirán hoteles modernos, una bonita playa y un rico patrimonio histórico-cultural. Está ubicada a unos cuantos kilómetros al sur de Slanchev briag. Hay aquí una diversidad enorme de hoteles, casas de huéspedes, lujosos complejos, restaurantes y tabernas. La proximidad de la ciudad al complejo de Slanchev briag es una ventaja para los visitantes que buscan distracción y variedad.

NESEBAR



Sin duda Nesebar es uno de los centros más románticos de Bulgaria. El encanto del casco antiguo y el soplo del pasado les harán vivir nuevas emociones y recuerdos inolvidables.

LOS PRINCIPALES SITIOS



TURISMO DE VERANO



MAR NEGRO

TURQUÍA

- 11 Byala
- 12 Obzor
- 13 Elenite
- 14 Sv. Vlas
- 15 Slanchev bryag
- 16 Nesebar
- 17 Ravda
- 18 Aheloy
- 19 Pomorie
- 20 Sarafovo
- 21 Burgas
- 22 Chernomoretz
- 23 Gradina
- 24 Sozopol
- 25 Dyuni
- 26 Primorsko
- 27 Kiten
- 28 Lozenetz
- 29 Tzarevo
- 30 Ahtopol
- 31 Sinemoretz
- 32 Silistar
- 33 Rezovo

- 1 Rusalka
- 2 Kavarna
- 3 Balchik
- 4 Albena
- 5 Zlatni pyasatzi
- 6 Riviera
- 7 Sv.Sv. Konstantín y Elena
- 8 Slanchev den
- 9 Varna
- 10 Kamchia

La ciudad de Pomorie es quizá una de las ciudades más remotas en el territorio búlgaro. Está situada en una pequeña península rocosa en mitad del camino entre Burgas y Slanchev briag.

Las playas de Pomorie constituyen una atracción por su interesante arena negra y el mar limpio. Cerca de Pomorie se hallan las localidades protegidas Blatno kokiche, Koriata y el lago de Pomorie de donde se extrae sal.

POMORIE



Otros sitios de interés son el monasterio de Sveti Georgi, la iglesia Preobrazenie Gospodno, la tumba tracia cupular, así como la reserva arquitectónica Stari pomoriyski kashti (Casas Antiguas de Pomorie). Asimismo, Pomorie es uno de los balnearios y centros de spa más célebres en Bulgaria por las altas cualidades curativas del barro y las fuentes minerales.

Sozopol es uno de los centros de verano del mar Negro más destacados. Sobre las rocas de la orilla del casco antiguo se han instalado pequeños restaurantes con una vista maravillosa hacia tres islas. Los turistas pueden comprar artículos tradicionales búlgaros por las callejuelas estrechas, tejidos, productos de cuero o pedir a algún pintor callejero que le haga un retrato.



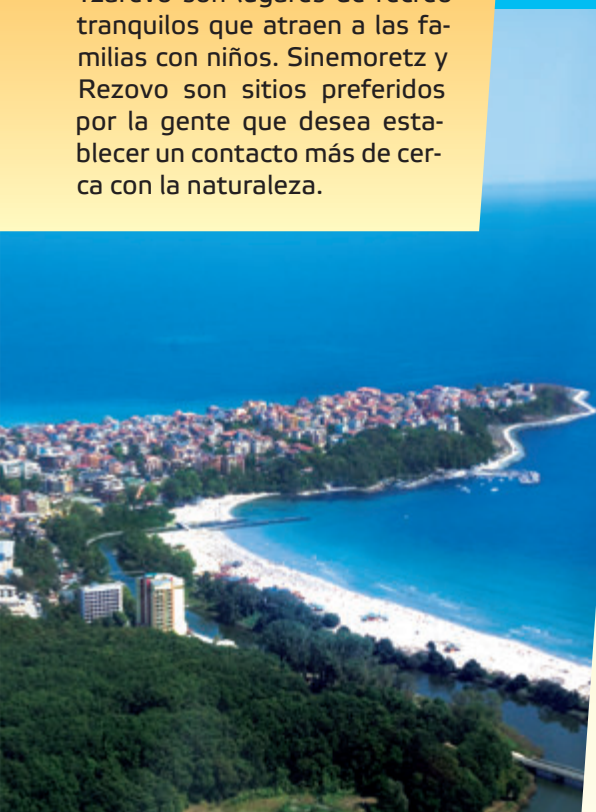
SOZOPOL



La ciudad tiene dos playas. Cerca de ella se encuentran unos cuantos campings, la reserva natural Ropotamo, así como otros sitios de interés. Aquí pueden alojarse en hotel o en una casa de huéspedes, comer en restaurantes costeros o en una taberna alegre, visitar una discoteca o club de música y disfrutar de unas vacaciones inolvidables.

Por el litoral sur del mar Negro hay muchos otros sitios y complejos de veraneo. Primorsko, Kiten y Lozenetz son los favoritos de la gente joven que busca el entretenimiento. Ahtopol y Tzarevo son lugares de recreo tranquilos que atraen a las familias con niños. Sinemoretz y Rezovo son sitios preferidos por la gente que desea establecer un contacto más de cerca con la naturaleza.

KITEN, PRIMORSKO, LOZENETZ, SINEMORETZ



CAMPINGS

En esta parte de la costa búlgara hay muchos campings que proporcionan buenas condiciones y servicios adicionales. Entre los campings más famosos destacan Gradina, Zlatna ribka, Kavatzki y Smokinya al lado de Sozopol, Koral, Oasis y Arapya cerca de Primorsko y Silistar entre los pueblos de Rezovo y Sinemoretz.



DEPORTES ACUÁTICOS

El esquí acuático es el más difundido entre los deportes acuáticos extremos. En Bulgaria este deporte es popular sobre todo en la costa del mar Negro. Hay posibilidad de hacer esquí acuático en casi todos los centros de veraneo de Bulgaria, pasando previamente un curso de instrucciones detalladas. Es una experiencia única que tardará en olvidar.



Windsurf

El Windsurf es otro deporte muy popular que se puede practicar en el Mar Negro. Existe solo una condición para ello, el viento debe ser de una velocidad y dirección apropiadas. Las mejores condiciones para hacer windsurf en Bulgaria se presentan en varios campings en el litoral sur: Gradina, Zlatna ribka, como también por las orillas de más viento del litoral norte. Algunos clubs deportivos ofrecen aparte de cursillo, también alquiler de equipos.



Kitesurfing

El kitesurfing es un desafío relativamente nuevo para los amantes de los deportes extremos. Constituye una combinación entre cometa y surf, y la fuerza motor es el aire. Se practica cuando se presentan condiciones climáticas favorables en bahías de fuerte viento.

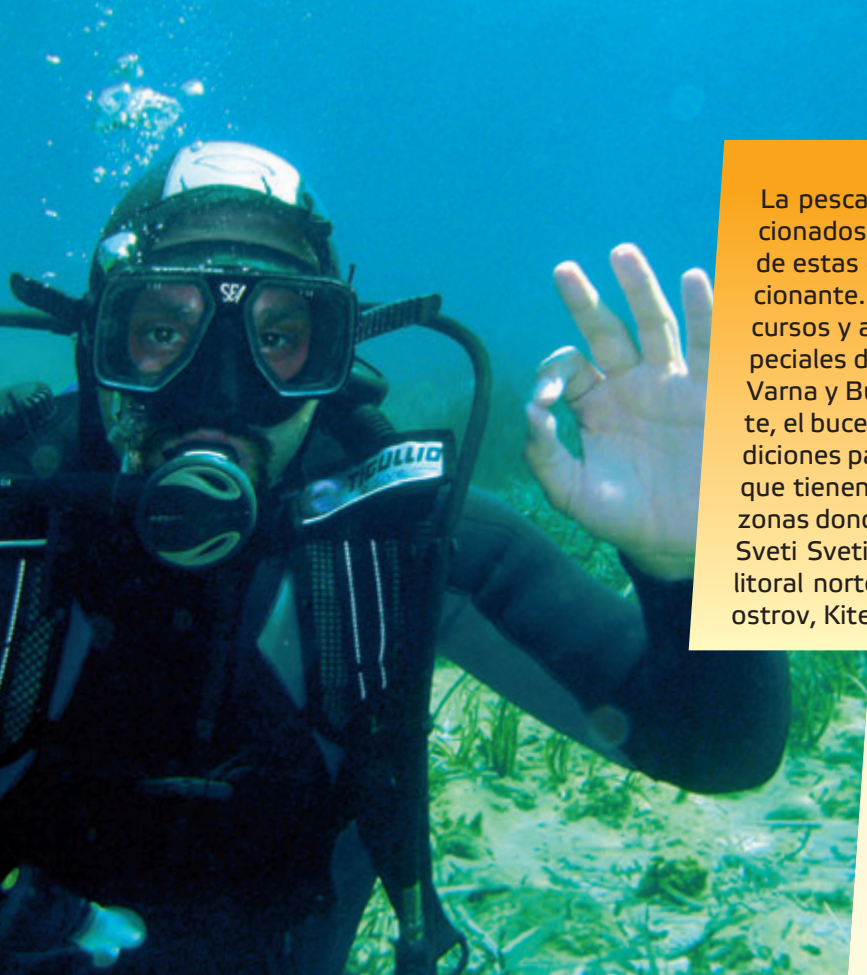


Buceo

El buceo va ganando últimamente mucha fama. Se practica en zonas cercanas a la costa. En la proximidad de varios centros de veraneo como Zlatni pyasatzi, Nesebar, Sozopol y cerca de los cabos de Kaliakra y Emine se pueden encontrar restos de barcos, naufragados en tiempos remotos que provocan gran interés entre los buceadores.

Pesca submarina

La pesca submarina constituye un desafío tanto para los aficionados al buceo, como para los pescadores. La combinación de estas dos pasiones origina una experiencia increíble y emocionante. En el país hay varios clubs deportivos que organizan cursos y alquilan equipos ofreciendo también excursiones especiales de pesca submarina. Hay clubs de pesca submarina en Varna y Burgas. Las especies más capturadas son la lisa parde-te, el bucel, el Róbalo y el bonito del Atlántico. Las mejores condiciones para la pesca submarina están en las bahías recónditas que tienen pequeñas cuevas submarinas, como también en las zonas donde el fondo del mar está limpio: Tyulenovo, Tauklímán, Sveti Sveti Konstantín y Elena, cabo Galata y cabo Kochan del litoral norte, así como Sveti Vlas, Pomorie, Sozopol, Zmiyskiat ostrov, Kiten, Tzarevo, Varvara y Rezovo del litoral sur.



Parques acuáticos

Los parques acuáticos de la costa búlgara, algunos de los cuales muy grandes y sumamente atractivos y modernos, son sitios de distracción preferidos por grandes y pequeños. Las diversiones son variadas y allí todo el mundo se lo pasa bien. Los parques acuáticos más famosos se encuentran en Zlatni pyasatzi, Slanchev briag, Nesebar y Primorsko, pero hay complejos acuáticos también en el interior del país.



Yatismo

El yatismo es un modo agradable de explorar las hermosas latitudes marítimas y las orillas del Mar Negro. En un yate de motor o en velero, en alta mar o cerca de la costa azulina, la brisa le susurrará agradablemente al oído y los recuerdos de estas emociones le darán calor durante los meses fríos del invierno. En Bulgaria hay varios puertos deportivos con muy buenas condiciones: en Balchik, Varna, Sveti Vlas y Sozopol.

PATRIMONIO CULTURAL

El antiguo Nesebar

Nesebar fue fundado hace casi 3000 años. El casco antiguo le contará historias de la gente que habitaba estas tierras. Ha sido declarada reserva arquitectónica y desde el 1983 forma parte de la Lista del patrimonio mundial cultural de la UNESCO.

La parte antigua de Nesebar está ubicada sobre un trozo pequeño de tierra, apenas 850 m de largo y 350 m de ancho, conectado con el continente mediante un istmo estrecho. Durante los siglos casi una tercera parte del casco antiguo ha desaparecido en el mar. Hoy día todavía pueden verse restos de la muralla debajo del agua, a unos cien metros de la costa.


Se han conservado muchos edificios de la época del Renacimiento, representantes típicos de la casa renacentista búlgara del mar Negro. También se pueden ver aquí viejos molinos de viento y fuentes.

El sitio donde más se puede aprender sobre el pasado histórico de la región es el museo Arqueológico, así como en las iglesias "Sveti Spas" y "Sveti Stefan". La rica historia de Nesebar y la agradable mezcla entre lo moderno y lo antiguo lo convierten en uno de los rincones más románticos de la costa del mar Negro.



Begliktash

A 4 km de Primorsko, en la reserva natural Ropotamo, se encuentra uno de los santuarios más místicos descubiertos en nuestras tierras – Begliktash. El santuario se extiende sobre un área de 12 decáreas formando un círculo enorme de ruedas colocadas sobre una superficie rocosa. Los grandes pedazos rocosos, algunos de los cuales miden 9 metros de alto, han sido parcialmente modelados por la mano humana y ordenados formando increíbles figuras. El sitio ha sido idolatrado por los antiguos tracios que llevaban aquí sus ofrendas a los dioses y así poco a poco lo convirtieron en santuario. A lo largo del tiempo fueron edificando viviendas para los sacerdotes que lo atendían. El calendario de los antiguos tracios descubierto en el santuario representa unos agujeros horadados en la superficie rocosa por donde en el momento del solsticio pasan los rayos del sol e iluminan los puntos. El reloj pétreo, que dividía el día en seis partes, también fue elaborado en piedra. Las piedras redondas están ordenadas de tal manera que la luz del sol incide sobre el altar principal sobre y las seis piedras menores que están en el lado norte.



El antiguo Sozopol



Sozopol es una de las ciudades más antiguas de las tierras búlgaras. Fue constituida 6 siglos antes de Cristo por colonizadores griegos. La historia de 2600 años que tiene la ciudad ha dejado una huella impresionante sobre su aspecto actual. Hoy día hay abundantes lugares históricos y culturales de interés turístico.

Sozopol se divide actualmente en una parte antigua y otra moderna. La parte antigua todavía conserva el espíritu de la época pasada con sus casas de madera que tienden sus tejados sobre callejuelas sinuosas y empedradas.

El casco antiguo de Sozopol conserva muchos restos de su antigua historia. El museo arqueológico local presume de sus colecciones únicas compuestas por raras vajillas griegas del s. IV a.C., como también por su colección de 120 ánforas. El museo está ubicado en el edificio de la catedral "Sv. Sv. Kiril i Metodii". Las piezas del museo están agrupadas en dos exposiciones, una arqueológica del siglo V a.C. hasta el siglo XVII d.C. y otra de arte cristiano de entre los siglos XVII-XIX.

La parte antigua de Sozopol conserva también partes de murallas, templos, la iglesia "Sveta Bogoroditza" que data del siglo VII y muchas casas de madera de la época renacentista, representantes típicas de la casa búlgara de la región del mar Negro.

La tumba de Pomorie

La antigua tumba cupular de Heroon se encuentra casi en la entrada de la ciudad de Pomorie. Está situada bajo una colina en la localidad Palecastro. Data de entre los siglos II-IV de n.e. y fue probablemente una sepultura-mausoleo de la poderosa familia Anhialo donde se organizaban ritos religiosos.

La tumba fue descubierta en 1888 y representa la más grande hasta el momento en Bulgaria. El singular monumento está compuesto por una cámara redonda con un diámetro de 11,6 m, una altura de 5,5 m y un pasillo de 22 m de largo, 1,7 m de ancho y 2,4 m de alto.

La tumba está construida de piedras y ladrillos colocados con argamasa. Quedan huellas de revoque y pintura que es una muestra de que en la sala principal hubo pinturas. Es muy interesante la columna central, que es hueca y, ampliándose en la parte superior en forma de hongo, se funde con la pared redonda. En la pared circunferencial hay cinco nichos donde se supone que se ponían las urnas con las cenizas de los difuntos.



LUGARES DE INTERÉS Y RESERVAS NATURALES



La región del mar Negro es muy rica también en numerosos lugares naturales y culturales de interés. Esta riqueza permite organizar excursiones que diversifican las vacaciones marítimas.

La reserva natural Ropotamo

La reserva natural Ropotamo está ubicada a 50 km al sur de Burgas y abarca zonas extensas situadas en las aguas bajas del río Ropotamo. En su territorio se encuentran los bosques ribereños que no son típicos de estas latitudes geográficas, como también algunas formaciones rupestres interesantes y hermosas, dunas, orillas en forma de terrazas, ciénagas y terrenos pantanosos. Si decide visitar estos interesantes lugares naturales de la reserva, no olvide solicitar los servicios de los organizadores de paseos en barca.

El lago de Durankulak

El lago de Durankulak se encuentra a 15 km al norte de la ciudad de Shabla y a 6 km de la frontera entre Bulgaria y Rumanía. Es un lago-limán costero y es declarado territorio protegido por la existencia de 260 especies de plantas y animales. La localidad se encuentra en el paso de las aves migratorias, Vía Pónica.

El lago de Shabla

El lago de Shabla representa un complejo de dos lagos-limanes conectados entre sí mediante un canal artificial y separados del mar mediante un cordón litoral. Está situado a 3 km al este de la ciudad de Shabla. El sitio tiene una importancia especial por las aves raras que anidan aquí. En la región de Shabla existen asimismo otros lugares curiosos como: el Faro de Shabla y la reserva arqueológica Yailata, entre otros.

Silistar

A unos cuantos kilómetros al sur del pueblo de Sinemoretz, de camino al pueblo de Rezovo, se encuentra una de las playas más hermosas de nuestra costa: Silistar. En este sitio el río que lleva el mismo nombre desemboca en el mar que constituye la razón por la que hay una vegetación tan exuberante y diversidad de aves, animales y peces.

El parque natural Zlatni pyasatzi

El parque natural Zlatni pyasatzi se halla a 17 km al norte de la ciudad de Varna y cerca del pintoresco centro de veraneo del mismo nombre. En su territorio hay cinco senderos turísticos y cinco rutas especializadas que son apropiadas para turismo peatonal, infantil, en bicicleta, foto turismo, como también para paseos de personas con necesidades especiales. El parque brinda servicio de guía que le llevará por los sitios más hermosos y desconocidos.

La reserva natural Kamchia

La reserva natural Kamchia incluye una localidad bonita, situada a 25 km al sur de Varna. Es el sitio donde el río desemboca en el mar y donde se encuentra uno de los bosques ribereños más bellos. Entre los pasatiempos interesantes de la región está el paseo en barca o en bicicleta acuática en las tranquilas aguas del río.





Pobitite kamani son formaciones rocosas en las cercanías de Varna. Se encuentran a unos 18-20 kilómetros al oeste de la ciudad de camino a Sofía. El fenómeno rupestre se extiende por una vasta superficie, estando las formaciones organizadas en grupos. Los bloques pétreos tienen forma de columnas erguidas sobre la tierra que crean la ilusión de estar clavadas, de donde proviene y su nombre. Tienen diferente altura, de hasta 5 metros. Su diámetro también varía entre 30 cm y 3 m.

Observación de aves

El litoral del mar Negro es uno de los mejores sitios en Europa para observar aves. La razón es que una parte de su territorio entra en la ruta de las aves migratorias, Vía Póntica.

Al norte, en el cabo Kaliakra, se pueden observar especies como el cormorán moñudo, el mirlo de roca, la calandria común y otras especies raras.

Al norte del cabo Kaliakra se encuentran dos zonas húmedas: Bolata y Tauklimán. En “la Bahía aviar” anidan aves acuáticas como el avetorillo común, el zampullín chico y patos. Unos de los lugares más famosos en Bulgaria para la observación de especies aviarias raras e interesantes están en los alrededores de la ciudad de Burgas, en los lagos Atanasovsko, Mandrensko, Burgasko y Pomoriisko. La localidad Poda de Burgas es uno de los lugares más visitados para observar aves. En ella se pueden observar 226 especies plumadas, predominando las acuáticas.

Al sur, en la reserva Ropotamo y en el pantano “Alepu” también se pueden ver algunas especies interesantes como el bisbita campestre, el chorlito chico, el papamoscas semicollarino, el agateador común, el pico mediano y otros.

En las regiones alrededor de los ríos Veleka y Silistar al lado de Sinemoretz, dependiendo de la temporada pueden ser observadas algunas especies como la garceta común, la garza real y amarela, la cigüeña blanca y la cigüeña negra, entre otras.



EVENTOS Y FESTIVALES:



Apolonia

Las fiestas del arte de "Apolonia" reúnen en el Sozopol so-leado de fines del verano representantes de la cultura y a sus Aficionados. En los días del festival la ciudad marítima revive con la multitud de visitantes que vienen para admirar el arte búlgaro en toda su extensión: música, teatro, artes plásticas, poesía, literatura y cine.

July Morning

El July Morning es una costumbre hippie búlgara que nació a mediados de los años 80 del siglo XX y que sigue siendo muy popular hasta hoy día, reuniendo miles de fans cada año. En la madrugada del 1 de julio roqueros de todo el país, e incluso del extranjero, concurren en la costa rocosa junto al pueblo de Kamen bryag, a 80 km al noreste de Varna, y reciben la salida del sol al son de la canción „July Morning” de „Juraya Hip”. El ritual se realiza también en otras partes de la costa del mar Negro, pero la mayoría de la gente se reúne al lado del pueblo de Kamen bryag. Este rito es típico búlgaro y no puede ser visto en ninguna otra parte del mundo. Se originó como parte de la cultura hippie siendo una especie de protesta pacífica contra el poder comunista.

Verano de Varna

El festival internacional de música „Verano de Varna” se celebra en junio y julio en Varna. El festival es un foro importante del arte musical búlgaro y mundial en el ámbito de la música clásica.

El amor es una locura

En el festival internacional de cine „El amor es una locura” a finales de agosto y a principios de septiembre cada año en Varna se encuentran el amor y el cine. Aquí se premian las mejores cintas románticas de todo el mundo.

Grupos folclóricos

Durante el mes de agosto en la ciudad de Burgas concurren grupos folclóricos de todo el mundo y a lo largo de unos cuantos días presentan sus espectáculos y dan conciertos en varios escenarios de la ciudad. El programa del festival incluye también desfiles festivos y una sesión científica sobre los problemas del folklore.

CENTROS DE INFORMACIÓN TURÍSTICA

CENTRO NACIONAL DE INFORMACIÓN TURÍSTICA DEL MINISTERIO DE TURISMO

1040 Sofía, pza. „Sv. Nedelya“ №1

Tel.: +359 2 9335826; +359 2 9335821; +359 2 9335811

E-mail: edoc@tourism.government.bg

SOFIA, el subterráneo al lado de la
Universidad de Sofía „St. Kliment Ohridski“

Tel.: +359 2 491 83 44; +359 2 491 83 45

E-mail: tourist@info-sofia.bg

VARNA, 9000; pl. „Sv. sv. Kiril i Metodij“

Tel.: +359 52 820 690; +359 52 820 689; fax: +359 52 820 690

E-mail: office@varnainfo.bg

BURGAS, ul. „Hristo Botev“ /el subterráneo al lado de la ópera

Tel.: +359 56 825772; +359 56 841542

E-mail: info@gotoburgas.com

VELIKO TARNOVO, 5000; ul. „Hristo Botev“ № 5

Tel.: +359 62 622148; E-mail: tic@velikoturnovo.info

POMORIE, 8200; plz. „Sv. sv. Kiril i Metodij“

Tel.: +359 596 22278; E-mail: tourism@pomorie.bg

RUSE, 7000; ul. „Aleksandrovska“ № 61

Tel.: +359 82 82 47 04; E-mail: ruse.tic@gmail.com

SHUMEN, 9700; bul. „Slavjanski“ №17

Tel.: +359 54 857 773; E-mail: shumen_opt@abv.bg

MALKO TARNOVO, pl. „Preobrazhenie“

Tel.: +359 5 952 3017; E-mail: tic_mtarnovo@mail.bg

BALCHIK, 9600; plz. „Kapitan Georgi Radkov“ №1

Tel.: +359 89 555 4206; E-mail: tic@balchik.bg

STARA ZAGORA, bul. „Ruski“ №27

Tel.: +359 42 627 098; E-mail: tic@city.starazagora.net

NESEBAR - stara chast, ul. „Mesambria“ №10

Tel.: +359 554 29346; E-mail: visitnessebar@abv.bg

PLOVDIV, pl. „Tsentrallen“ №1

Tel.: +359 32 656794; +359 32 620229

E-mail: tourism@plovdiv.bg; tic.plovdiv@gmail.com

BJALA, oblast Varna, ul. „Andrej Premjanov“ №12A

Tel.: +359 5143 2333

E-mail: tourcentar_byala_05@abv.bg

DURANKULAK, 9670; obsht. „Shabla“, obl. Dobrich

Tel.: +359 888 476601; +359 887 308753

E-mail: lebalkan@lebalkan.org

SHABLA, 9680; ul. „Ravno pole“ №36 A

Tel.: +359 5 743 4088; E-mail: tic@ob-shabla.org

INFORMACIÓN GENERAL SOBRE BULGARIA

Ubicación: la República de Bulgaria está situada en Europa, en la parte este de la península Balcánica. Limita al este con el mar Negro, al sur con Grecia y Turquía, al oeste con la República de Macedonia y Serbia, y al norte con Rumania.

Clima: Bulgaria se encuentra en el límite entre la zona climática templada y la mediterránea. En la parte norte del país el clima es templado continental, mientras que al sur se siente sensiblemente la influencia climática mediterránea.

Temperaturas medias de invierno: 0° C hasta -2°C

Temperaturas medias de verano: alrededor de los 20-22°C

Territorio: 110.910 km. cuadrados

Población: 7 364 570 (datos del 2011)

Idioma oficial: búlgaro

Capital: Sofía

Moneda nacional: leva búlgara (1 EUR = 1,955 BGN)

Altura media sobre el nivel del mar: 470 m

Punto más alto: pico Musala (2925 m)

Zona horaria: GMT+2 (EST+7)

Religión principal: cristiano-ortodoxa oriental (76 % de la Población)

Otras religiones: islam (10 % de la población), catolicismo (0,8 % de la población), protestantismo (1,1 % de la población) (datos del 2011)

Grupos étnicos: búlgaros (84,8%), turcos (8,8 %), gitanos (4,9 %), otros (0,7 %) (datos del 2011)

MINISTERIO DE TURISMO

Bulgaria, 1000, Sofía, c./" Saborna" №1

tel.: +359 2 904 68 09

Fax: +359 2 44 70 899

e-mail: edoc@tourism.government.bg

www.tourism.government.bg

VARIADAS OPCIONES DURANTE TODO EL AÑO

