

# BULGARIA

TURISMO  
DE INVIERNO



[www.bulgariatravel.org](http://www.bulgariatravel.org)



# Algunos datos específicos sobre Bulgaria



Las estaciones de esquí búlgaras han ganado popularidad internacional en poco tiempo gracias a las condiciones excelentes para practicar deporte, las instalaciones modernas y el magnífico paisaje montañoso. Muchas competiciones internacionales tienen lugar en las pistas de los centros invernales búlgaros. Aquí encuentran su paraíso esquiadores, snowboardistas, amantes de los deportes extremos de invierno y de las espléndidas montañas.

Aparte de las actividades deportivas, los visitantes de las estaciones de esquí de Bulgaria tienen una gran variedad de posibilidades de entretenimiento y descanso reparador. Bulgaria es rica en fuentes minerales por lo que es un destino popular de spa y bienestar. Casi todos los centros de esquí disponen de balnearios que ofrecen una amplia gama de tratamientos spa clásicos y exóticos que complementan las vacaciones y proporcionan confort y buen humor.



El rico patrimonio cultural e histórico de Bulgaria ha dispersado sus tesoros por todo el país. Todos los centros invernales se encuentran en proximidad a numerosos lugares de interés, lo que constituye una magnífica oportunidad para diversificar las vacaciones invernales con nuevas experiencias. En Bansko los visitantes se quedarán encantados por las hermosas casas antiguas y las tabernas alegres que conservan su auténtico aspecto. Cerca de Pamporovo se hallan unas de las aldeas búlgaras más bellas que han guardado sus monumentos arquitectónicos durante cientos de años. El centro de esquí Borovets de Rila está situado a pocos kilómetros de la ciudad de Samokov - una ciudad de larga historia que pueden conocer en el museo y en los demás lugares de interés.



Bulgaria es un país rico en hermosas y majestuosas montañas que ocupan gran parte de su territorio. Las altas crestas y el clima peculiar caracterizado por las influencias atmosféricas tanto del Mediterráneo, como de las estepas del norte de Rusia, condicionan la abundante nieve que cae en Bulgaria y que permanecen en las montañas durante meses.

# INTRODUCCIÓN



En el país hay cuatro grandes estaciones de esquí reconocidas mundialmente y otras cuantas zonas esquiabiles más pequeñas en rápida expansión y que atraen cada vez más esquiadores. La longitud total de las pistas en Bulgaria supera los 210 km. Las pistas más altas empiezan desde 2600 m. de altitud sobre el nivel del mar, siendo el desnivel máximo 1630 m. En todas las pistas existen instalaciones de teleféricos, modernos telesillas y telesquíes. El buen estado de las instalaciones y la infraestructura desarrollada garantizan condiciones óptimas para hacer deporte durante toda la temporada de invierno. Hay excelentes condiciones para practicar deportes invernales desde principios de diciembre hasta abril. La mayoría de las grandes zonas esquiabiles están equipadas con instalaciones de nieve artificial que garantiza una buena capa de nieve.



En las principales zonas las escuelas de esquí ofrecen servicios de monitores cualificados que imparten cursos tanto para niños, como para adultos. En 2010 la agencia turística Neilson Active Holidays proclamó a la escuela de esquí de la estación de Pamporovo como la mejor de Europa.

Los centros de esquí ofrecen paquetes que incluyen servicios de remontes, alojamiento, comida y otras ofertas adicionales que hacen que las vacaciones de invierno en Bulgaria sean accesibles y variadas.



Altura de las pistas: **de 1512 a 2290 m.**

Longitud total: **11,8 km.**

Desnivel máximo: **725 m.**

La pista más larga: **3.8 km.**

Remontes: **14**

# VITOSHA

La zona de esquí en la montaña de Vitosha se encuentra muy cerca de la capital, Sofía, a apenas una hora de viaje desde el centro de la ciudad. Vitosha es uno de los sitios de recreo y de descanso más conocidos. En ella existe una amplia variedad de pistas, de la cual pueden disfrutar tanto los practicantes de esquí como los de snowboard. El acceso con forfait a todas las zonas esquiabiles resulta una opción muy cómoda para los visitantes.

El centro de esquí "Aleko" es el más antiguo en Bulgaria y probablemente el destino más famoso en Vitosha durante el invierno. Está ubicado a una altura de 1800 m. sobre el nivel del mar. Las pistas están distribuidas en la ladera norte del macizo. El segundo centro de esquí en Vitosha es "Konyarnika - Vetrovala" que está a una altura de 1507 m.s.n.m.

El centro de esquí "Aleko" ofrece buenas condiciones para los practicantes de snowboard y los amantes de las bajadas al estilo libre. Vitosha ha sido anfitriona del Campeonato Nacional de snowboard en 2007 y del Campeonato Estatal Abierto de snowboard en 2008.

La pista „Vitoshko lale 1" está iluminada durante toda la semana dando la oportunidad de esquiar de noche.



En Vitosha se ofrecen cursos de esquí y de snowboard individuales y para grupos, en varios idiomas. Hay también magníficas condiciones para los primeros pasos de los niños en el mundo de los deportes de invierno. Se han creado programas especializados para niños en edad escolar y preescolar, y se ofrece asimismo alquiler de los equipos.



Aparte de las actividades deportivas en las pistas, Vitosha proporciona también otras aventuras emocionantes. El pico más alto de la montaña se llama Cherni vrah (Pico negro) siendo su conquista posible incluso en invierno. La marcha al pico es de un día y es relativamente fácil. La altura de Cherni vrah es 2290 m. Esta aventura montañosa les dará a conocer la belleza de la montaña fuera de las zonas de esquí.



En los límites del monte está situado el Parque Nacional Vitosha, el más antiguo en toda la Península Balcánica. Su proximidad inmediata a la capital lo convierte en uno de los destinos más visitados por los amantes de la montaña y la naturaleza.

En el parque se preserva gran diversidad de especies vegetales y animales, una parte de los cuales son endémicas o no muy conocidas.

Los turistas tienen acceso a la bella naturaleza del parque Vitosha gracias a la red de senderos y rutas, albergues, teleféricos y lugares de reposo. El parque es atractivo tanto en verano, como durante los meses de invierno.



La proximidad de las zonas de esquí de Vitosha a Sofía proporciona a los visitantes oportunidades ilimitadas de recreo, turismo y entretenimiento. En Sofía descubrirán muchos hoteles, numerosos restaurantes de cocina muy diversa, discotecas, piano bares y clubs de música. Descubrirán también una rica vida cultural de teatros, cines, conciertos, exposiciones y otros interesantes eventos culturales. Sofía es famosa también por sus iglesias y museos. Si están interesados en historia y religión, no dejen pasar la ocasión de visitar la catedral de Alejandro Nevski, la Iglesia de Boyana, la Iglesia rusa, el Museo Histórico Nacional, la Galería Nacional de Bellas Artes, el Museo "la Tierra y la Gente", los Museos Arqueológico, Antropológico y de Ciencias Naturales.



En la región de Pirin se encuentra el parque nacional del mismo nombre. Esta reserva natural se divide en dos – Bayuvi dupki, que se llaman Dzindziritza y Ylen. La primera fue creada en 1934 y actualmente forma parte de la lista de reservas de la biosfera del programa “El Hombre y la biosfera” de la UNESCO. Por otra parte, la reserva Ylen resguarda raras especies de animales y plantas en peligro de extinción o endémicas. El gran número de rutas turísticas dan a los visitantes del parque la posibilidad de conocer más de cerca los sitios de interés.

Los montañeros experimentados pueden encontrarse con las bellezas de Pirin si emprenden una marcha de dos días hasta el pico Polezhan (2851 m). Es posible hospedarse en alguno de los albergues de Pirin. Es obligatorio llevar raquetas de nieve e ir acompañados por un guía profesional.

# PIRIN



Los albergues de Pirin son puntos de partida de las rutas a los múltiples sitios de interés en esta montaña. Sin embargo, la hermosa naturaleza de Pirin puede ser peligrosa durante el invierno, por lo que la buena preparación previa y la consulta sobre la ruta a un guía de montaña antes de marcharse son altamente recomendables.



Altura de las pistas: **de 990 a 2600 m.**

Longitud total: **75 km.**

Desnivel máximo: **1570 m.**

La pista más larga: **16 km.**

Telesillas: **10 - 14**   Telesquíes: **8 - 10**

# BANSKO



La estación de esquí Bansko en Pirin es una de las más famosas en el país. Se encuentra en la parte suroeste de Bulgaria, a 160 km. de Sofía y a 57 km. de Blagoevgrad. Aparte de las modernas condiciones para deporte que ofrece, Bansko es una ciudad preciosa que conserva su autenticidad y patrimonio histórico.

La capa de nieve en Bansko se conserva de diciembre a abril. Asimismo, la mayoría de las pistas están equipadas con cañones de innivación artificial.

En la zona de esquí de la estación existen condiciones muy buenas tanto para principiantes como para esquiadores y practicantes de snowboard avanzados. El gran desafío del centro de esquí de Bansko es la pista Tomba, la más atractiva y más difícil del centro. Fue probada por su padrino, el legendario Alberto Tomba, como también por otros grandes nombres en los deportes de invierno, entre los cuales están: Franz Klammer, Rosi Mittermaier y Marc Girardelli.

La estación ofrece también una magnífica ruta de esquí de 7 kilómetros que une las partes altas de la estación con la ciudad de Bansko. La ruta está iluminada y también equipada con instalaciones de nieve artificial.

Una prueba de las altas cualidades del centro de esquí de Bansko es la celebración de las rondas de la Copa del Mundo de esquí alpino. Bansko fue anfitrión del evento a principios del 2016. La Copa Mundial ha contribuido a que vengan a Bulgaria algunos de los mejores esquiadores del mundo entre los cuales están Lindsey Vonn, Ania Pershon y Tina Maze.





Las pistas de Bansko ofrecen excelentes condiciones también para hacer snowboard. Aquí se inauguró el primer snowboard fun park de Europa del Este, adecuado para bajadas de estilo libre. A menudo Bansko es anfitrión de competiciones nacionales de snowboard, entre otras actividades.

En la estación se dan las condiciones y equipamientos excelentes para la práctica de vuelos parasquí-biplaza con un piloto experimentado, teniendo la posibilidad de escoger si ser impulsados por una cometa o por un parapente. Tales aventuras extremas se organizan por pedido previo.



En Bansko pueden practicarse también helisquí, alcanzando en helicóptero unos de los picos más espectaculares e inaccesibles de Pirin. También se puede alquilar una moto de nieve, organizar una excursión con raquetas de nieve o quedarse y relajarse en alguno de los múltiples centros de spa de la estación.

Las escuelas de esquí de Bansko ofrecen servicios y cursos variados para niños y adultos. La enseñanza es organizada tanto en grupos como individualmente. Se hacen cursos de esquí, snowboard y esquí de fondo. A disposición de los visitantes está también el alquiler de equipos.

Cuando se haya puesto el sol y empiecen a sentir el agradable cansancio del pasado día deportivo, puede entregarse a un merecido descanso. En la mayoría de los hoteles de Bansko se ofrecen tratamientos de salud y belleza que han dado a la ciudad la fama de ser un centro de spa exclusivo. El ambiente en Bansko les va a encantar, el espíritu deportivo reina en las pistas y en las numerosas tabernas de la ciudad domina el regocijo y el buen humor. La parte central de Bansko conserva su arquitectura auténtica desde la época del Renacimiento búlgaro. Quedará fascinado por las hermosas casas antiguas, las iglesias y los museos.

Asimismo quedará impresionado por las tabernas que sirven platos exquisitos, típicos para la región de Pirin, entre los cuales está el kapamá, shashlik, chomlek, Katino meze y banski staretz.





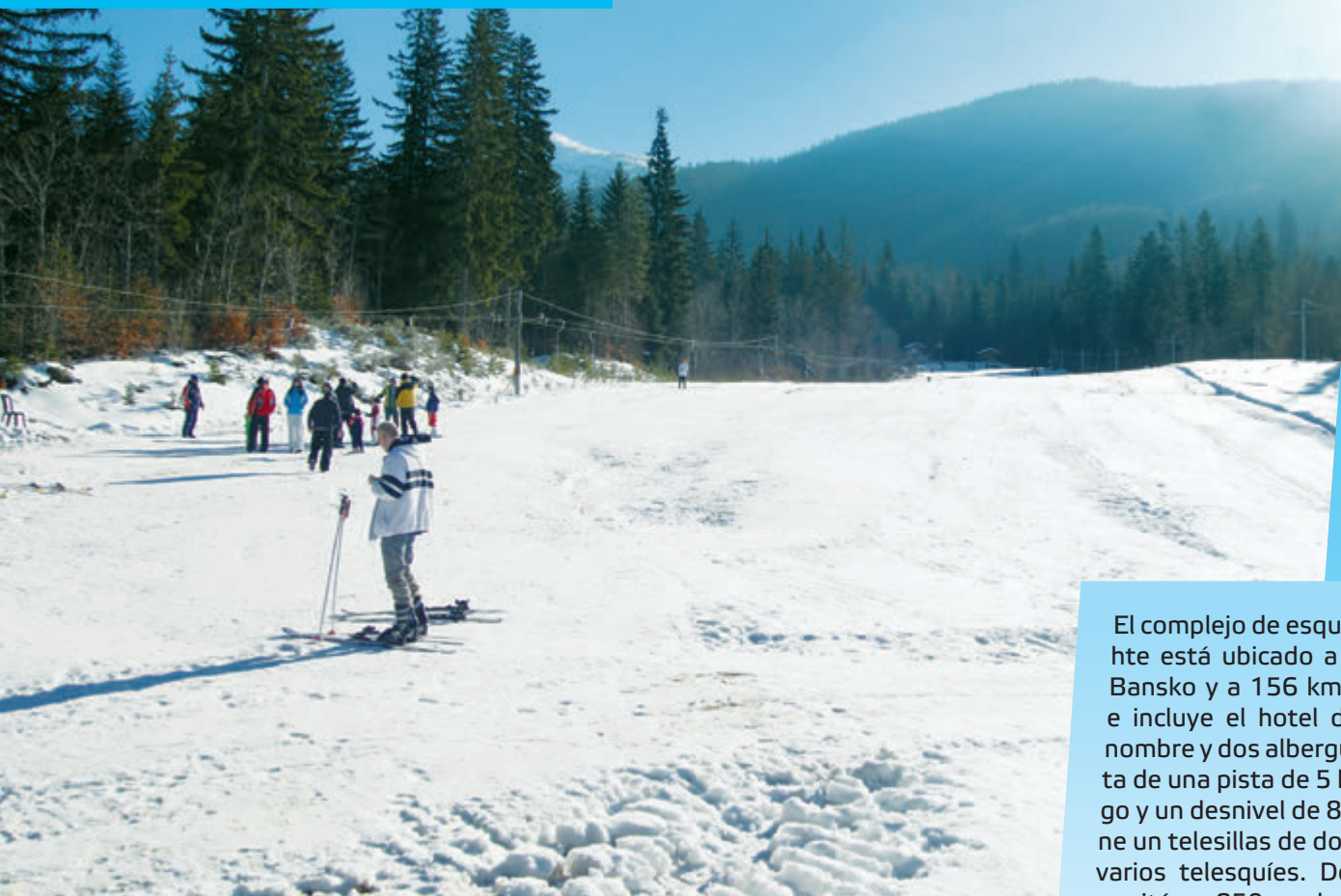
Altura de las pistas: **1412 – 2240 m.s.n.m.**

Longitud total: **5 km.**

Desnivel máximo: **826 m.**

Remontes: **1 telesillas, 2 telesquíes**

# DOBRINIShte



El complejo de esquí Dobrinishte está ubicado a 6 km. de Bansko y a 156 km. de Sofía e incluye el hotel del mismo nombre y dos albergues. Consta de una pista de 5 km. de largo y un desnivel de 826 m. Tiene un telesillas de dos plazas y varios telesquíes. Dobrinishte se sitúa a 850 m. de altura sobre el nivel del mar. Hay posibilidad de alojarse tanto en los dos albergues, como en la ciudad de Dobrinishte.





El Parque Nacional Rila es el más grande de Bulgaria. Está situado a unos 100 km. al sur de Sofía. En su territorio se ubican las reservas naturales Parangalitza, Ibar, Skakavitza y la reserva central de Rila.

En el parque hay bosques seculares de píceas, pino de Macedonia y pino silvestre. Dentro de las fronteras del Parque Nacional Rila se hallan más de 100 picos, pendientes rocosas, cuevas, cañones, cascadas y lagos, setenta de los cuales tienen origen glaciar.

La montaña de Rila es atractiva tanto en verano, como en invierno. Los turistas tienen fácil acceso a la naturaleza gracias a la red de rutas de senderismo señalizadas. Uno de los destinos más famosos en Rila es el pico Musala, el más alto de la península Balcánica (2925 m). La marcha hasta la cima en invierno constituye un verdadero desafío que requiere una seria preparación previa y el acompañamiento de un guía experimentado. La marcha dura varios días. Aparte de Musala se pueden conquistar también algunos de los picos más bajos de Rila y descansar en el albergue "Musala".

# RILA



El sendero hasta los hermosos Sedemte Rilski ezera (los Siete lagos de Rila) es relativamente fácil. Si se siente suficientemente preparado y tiene ganas de ver más de la naturaleza de la montaña, puede seguir la ruta hasta la cascada Skakavitza.

Los albergues de Rila son puntos de partida para diferentes rutas en la montaña.



Altura de las pistas: **de 1350 a 2560 m.**

Longitud total: **58 km.**

Desnivel máximo: **1230 m.**

La pista más larga: **12 km.**

Remontes: **15**

# BOROVETZ



Es el centro de esquí más antiguo de Bulgaria. Está situado en la imponente montaña de Rila. Borovetz fue creado a finales del siglo XIX. La estación está ubicada a 1300 m. sobre el nivel del mar, a 70 km de Sofía y a unos 130 km de Plovdiv.

La temporada de esquí en Borovetz empieza a mediados de diciembre y termina en abril. Las zonas de esquí son tres: Sitnyakovo, Yastrebetz y Markudzik. Markudzik es la zona más alta. Las pistas de Yastrebetz y Markudzik son tres y constituyen un verdadero desafío para todos los esquiadores. Han sido usadas en múltiples ocasiones para las celebraciones de diversas competiciones.

En la parte alta del macizo de Rila, en la zona de esquí Markudzik, en plena temporada la cobertura de nieve llega a los 2 m. siendo buenas las condiciones para el esquí extremo, por lo que parte de la pista puede ser utilizada por los practicantes de snowboard. Borovetz dispone también de un parque infantil de nieve que ofrece cursos especializados de esquí para los más pequeños y otros entretenimientos.



Los hoteles en Borovetz ofrecen diversas posibilidades para el descanso y el pasatiempo fuera de las pistas. Algunos de ellos cuentan con piscinas cerradas y centros de spa. En Borovetz hay muchos restaurantes, bares y clubs musicales. Pueden saborear una variada cocina búlgara, europea e internacional.

La región alrededor de la estación es rica en sitios históricos, naturales y religiosos de interés turístico. A 16 km. de Borovetz se encuentran los hermosos pueblos montañosos Beli Iskar y Govedartzi. En la ciudad vecina Samokov pueden encontrar, aparte de los lugares de interés, también unos servicios importantes como: hospital, correos, bancos y supermercados.



# LOS PRINCIPALES SITIOS





# TURISMO DE INVIERNO



- 1 Vitosha, Pico Negro
- 2 Bansko
- 3 Dobrinishte
- 4 Samokov
- 5 Borovetz
- 6 Malyovitsa
- 7 Panichishte
- 8 Semkovo
- 9 Pamporovo
- 10 Chepelare
- 11 Momchilovtzi
- 12 Shiroka laka
- 13 Uzana
- 14 pico Kom
- 15 Kyustendil
- 16 Park Osogovo
- 17 Botev pico
- 18 Musala
- 19 Rilski ezera
- 20 Chumerna

- Aeropuerto
- Cruce Fronterizo
- Puerto



En la estación hay escuelas de esquí y snowboard y clubs deportivos. La mayoría de los hoteles alquilan equipos de esquí. Se organizan cursos de esquí y snowboard grupales e individuales. Los monitores son más de 150, todos expertos reconocidos. Para los niños también se ofrecen cursos de esquí y una guardería infantil de esquí.

Aparte de esquiar y hacer snowboard, en Borovetz se pueden conducir motos de nieve o emprender una marcha en raquetas de nieve por el extraordinario monte.



Longitud total: **4 km.**

La pista más larga: **1,2 km.**

Remontes: **1 telesillas, 5 telesquís**



## MALYOVITZA



La estación Malyovitza está situada a un poco más de 80 km. de Sofía, también en la montaña de Rila, al pie del pico Malyovitza (2729 m). Los visitantes de la estación pueden gozar de tres pistas servidas por varios telesquís. Han sido creadas también instalaciones para los niños. Las pistas empiezan desde 1600 m. de altura sobre el nivel del mar.



Longitud total: **900 m.**  
La pista más larga: **470 m.**  
Remontes: **3 telesquíes**



## PANICHIShte

Otra estación de esquí en Rila es Panichishte, ubicada a 84 km. de Sofía y a unos 40 km. de Samokov, a 1350 m. sobre el nivel del mar. Las pistas en Panichishte son dos: una alpina y una infantil. Hay 3 pistas más de diferente longitud que se encuentran al lado de los albergues vecinos. Todas las pistas están servidas por telesquíes.

Longitud total: **3,2 km**  
La pista más larga: **1200 m.**  
Remontes: **8 telesquíes**



## SEMKOVO

En la parte sureste de Rila se halla el complejo turístico Semkovo. Se encuentra a 90 km. de Blagoevgrad, a 190 km. de Sofía y a alrededor de 160 km. de Plovdiv. La altura sobre el nivel del mar de la zona de esquí es entre 1600 y 1750 m. Los visitantes del complejo pueden disfrutar de siete pistas con una longitud total de 4 km., servidas por ocho telesquíes.



# RODOPE

Rodope es una montaña de extraordinaria belleza, de muchos lugares naturales y culturales de interés. En los centros de esquí se organizan durante todo el año excursiones hasta sitios más o menos lejanos, estando algunos a más de un día de distancia. En invierno se puede hacer una marcha con raquetas de nieve o se puede dar un paseo en moto de nieve. Unos de los lugares más interesantes en el macizo son el fenómeno rupestre Chudnite mostove (los Puentes encantados), el Observatorio Rozhen, los pueblos de la región de Smolyan, las cuevas de Rodope y el pico Snezhanka con su alta torre. Cerca de Chudnite mostove y en la zona del pico Varhovah hay albergues donde pueden hospedarse.



Altura de las pistas: **de 1444 a 1960 m.**

Longitud total: **37 km.**

Desnivel máximo: **476 m.**

La pista más larga: **3,9 km.**

Remontes: **13**

# PAMPOROVO



Pamporovo es el centro de esquí más grande de Rodope. Se encuentra a 260 km. de Sofía y a 85 km. de Plovdiv. La altura sobre el nivel del mar es de 1650 m.

La mayoría de las pistas empiezan del punto más alto de la montaña. Existen buenas condiciones tanto para principiantes como para esquiadores avanzados. Las pistas pueden ser utilizadas también por los amantes del snowboard, pudiendo esquiar por fuera de pistas. A disposición de los snowboardistas hay también un half pipe. A principios del 2010 Pamporovo fue anfitrión de la competición Pamporovo Freestyle Open en el que participaron snowboardistas locales y de otros países europeos.



En Pamporovo hay varias escuelas de esquí para niños y adultos. Los monitores expertos dan clases de esquí y snowboard para todos los niveles. Los padres pueden aprovechar los servicios de las escuelas y guardería infantil de esquí.



Los monitores de las escuelas principales dominan idiomas. Los grupos son pequeños, para poder responder a las necesidades individuales de cada esquiador o snowboardista principiante y a los que desean perfeccionarse. En el 2010 la agencia turística Neilson Active Holidays proclamó a la escuela de esquí en la estación de Pamporovo la mejor de Europa.

En Pamporovo hay muchos restaurantes, tabernas y hoteles. Los restaurantes ofrecen platos típicos de la región de Rodope y cocina internacional.

En la proximidad de la estación se hallan Chepelare y Smolyan, que aportan múltiples modalidades de entretenimiento. En Chepelare se encuentra uno de los museos más interesantes y peculiares en el país, el Museo del karst de Rodope.

Podrían acercarse también a algunos de los pueblos de Rodope: Shiroka laka, Stoikite, Momchilovtzi, Solishta y Gela. Shiroka laka impresiona por sus casas renacentistas, las tabernas de estilo tradicional y las hermosas callejuelas empedradas.





Altura de las pistas: **de 1150 a 1873 m.**

Longitud total: **20 km.**

Desnivel máximo: **710 m.**

La pista más larga: **6 km.**

Telesilla: **1**

Telesquís: **2**

# TSCHEPELARE



Una de las zonas más nuevas de esquí en el país es vecina de la ciudad de Chepelare en Rodope, situada a 220 km. de Sofía y a unos 70 km. de Plovdiv.

Chepelare es una ciudad una larga tradición e historia en el deporte del esquí. La primera escuela de esquí en la ciudad abrió sus puertas por primera vez en 1954. Los deportistas instruidos por la escuela marcan grandes éxitos en las disciplinas de esquí en Bulgaria.

Todas las pistas se están expandiendo, para cumplir con todos los requisitos internacionales.

En la zona de esquí, se están planificando nuevas rutas, con ordenación y marcación completas de acuerdo con las normas europeas, y se está formando una zona final para dar cabida a las competiciones internacionales y a un gran flujo de turistas.



Chepelare ofrece asimismo buenas condiciones para los aficionados a los descensos en snowboard. Hay un pequeño parque de snowboard y en la zona de Mechi chal, unas cuantas pistas apropiadas para bajada libre.





El centro deportivo Mechi Chal ofrece cursos de esquí y snowboard para principiantes, medio-avanzados y avanzados. Los monitores le guiarán a través de todas las etapas de la enseñanza. Se puede escoger entre enseñanza individual o en grupos. En la estación hay también una guardería infantil de esquí.

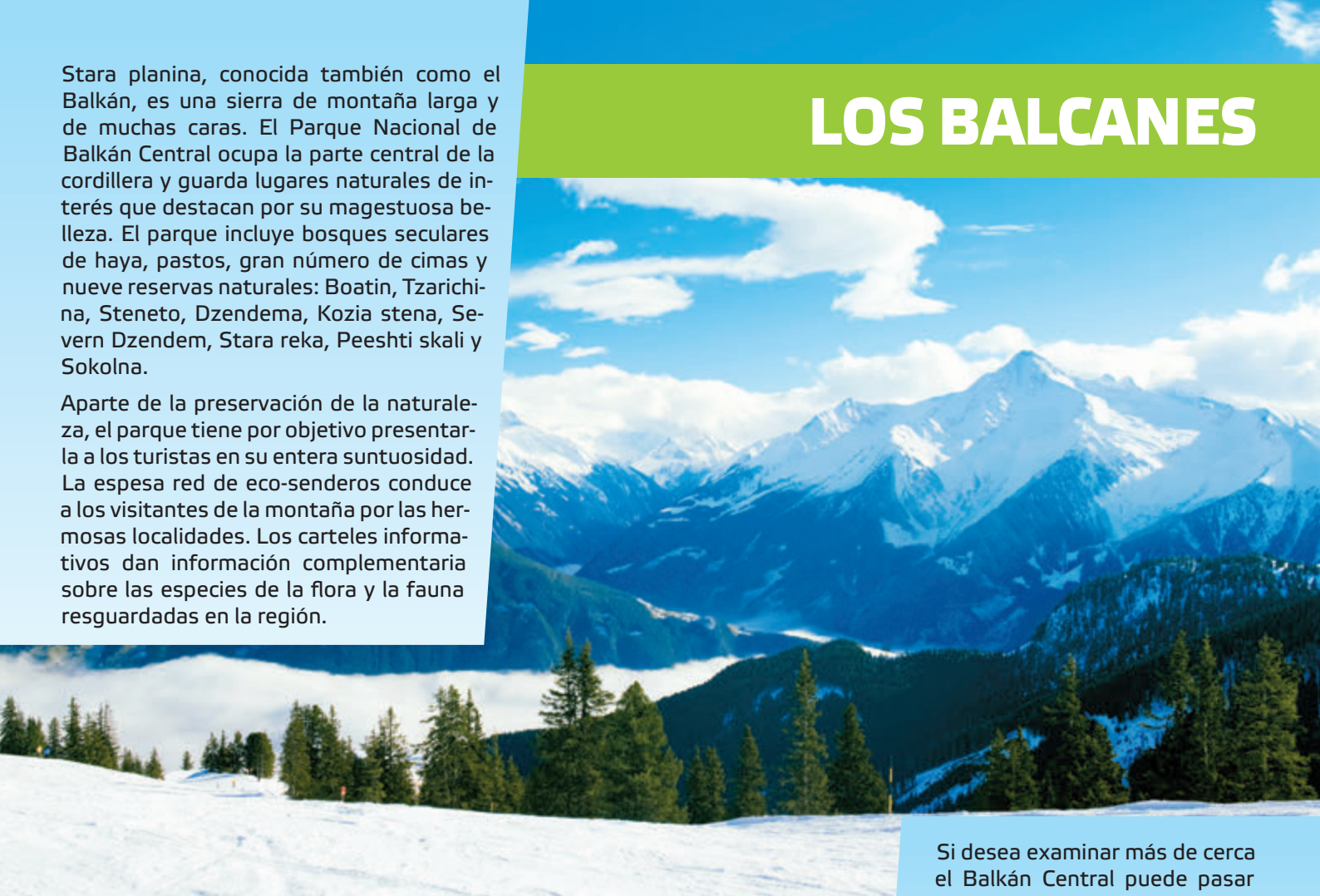





# LOS BALCANES

Stara planina, conocida también como el Balkán, es una sierra de montaña larga y de muchas caras. El Parque Nacional de Balkán Central ocupa la parte central de la cordillera y guarda lugares naturales de interés que destacan por su magestuosa belleza. El parque incluye bosques seculares de haya, pastos, gran número de cimas y nueve reservas naturales: Boatin, Tzarichina, Steneto, Dzendema, Kozia stena, Severn Dzendem, Stara reka, Peeshti skali y Sokolna.

Aparte de la preservación de la naturaleza, el parque tiene por objetivo presentarla a los turistas en su entera suntuosidad. La espesa red de eco-senderos conduce a los visitantes de la montaña por las hermosas localidades. Los carteles informativos dan información complementaria sobre las especies de la flora y la fauna resguardadas en la región.



Si desea examinar más de cerca el Balkán Central puede pasar unos cuantos días en alguno de los más de 25 albergues y refugios que ofrecen la posibilidad de hospedarse o simplemente quedarse a descansar por un rato. Diversas rutas turísticas parten de todos los albergues de Stara planina.



El pico Botev de Stara planina es uno de los más difíciles de conquistar en el país, por lo que esta ruta es recomendable solo para montañeros con experiencia. Necesitarán unos cuantos días y buen equipamiento de invierno para poder alcanzar los 2376 m. anhelados del pico más alto de Stara planina.



Longitud total: **1,5 km**  
Remontes: **2 telesquíes**

## KOM-BERKOVITZA



El centro de esquí Vrah Kom-Berkovitza está ubicado al pie del pico Kom (2016 m.), a 15 km. de la ciudad de Berkovitza y a 100 km. de Sofía. La región posee una belleza singular. La capa de nieve se mantiene estable durante toda la temporada invernal.

La estación dispone de una pista alpina, cuya longitud es 1.5 km. Empieza en el pico Malak Kom situado a 1959 m. de altura sobre el nivel del mar. La pista está servida por un telesquí moderno tipo "ancla" y un telesquí para niños.

Aparte de practicar esquí y snowboard, la zona tiene buenas posibilidades para practicar otros deportes. Pueden volar en parapente o explorar alguna de las numerosas rutas que parten del próximo albergue. El albergue ha sido renovado y ofrece buenas condiciones de alojamiento.

Altura de las pistas: **de 1300 a 1400 m.**  
Longitud total: **8 km.**  
Desnivel máximo: **256 m.**  
La pista más larga: **1,3 km.**  
Remontes: **8 telesquíes**

## UZANA



La estación Uzana se encuentra en Stara Planina ("Vieja Montaña", nombre local de la cordillera de los Balcanes), en el centro geográfico de Bulgaria. Ofrece condiciones las perfectas para unas vacaciones de esquí. La altura sobre el nivel del mar oscila entre los 1220 y 1350 m. En la zona de esquí hay varias pistas, entre las cuales están: Uzana Tour con 1100 m. de largo, Edelvais e Impuls. La mayor parte de las pistas son apropiadas para esquiadores novatos.

En la estación pueden alquilar equipos de esquí o snowboard. Se alquilan también motos de nieve. El paseo en moto por la localidad o la bajada por las pistas pequeñas deja un recuerdo imborrable. La temporada de esquí empieza a mediados de diciembre y termina a mediados de abril.



Altura s.n.m.: **1600 m.**

Remontes: **1 telesquí**

## FUN PARK OSOGOVO



El fun park Osogovo se encuentra en la montaña de Osogovo, a 20 km de la ciudad de Kyustendil y a 95 km. de la capital Sofía. El parque dispone de diversas instalaciones para snowboardistas, como también una pista iluminada para esquiar de noche.

Altura de las pistas: **1700 m.**

Longitud total: **800 m.**

Remontes: **2 telesquíes**

## FUN PARK KARTOLA



Fun park Kartola es un centro de deportes invernales ubicado a 1700 m. sobre el nivel del mar, a 10 km del pueblo de Momchilovtzi en Rodope y a 240 km. de Sofía. La estación ofrece buenas condiciones para hacer el snow en terrenos no pisados. La pista tiene una largura de 800 metros y está servida por dos telesquíes. Varias instalaciones para snow completan las posibilidades de entretenimiento.

Kartola es un sitio apropiado para los snowboardistas principiantes que todavía están dando los primeros pasos en ese deporte, pero también para los más avanzados que se proponen perfeccionar.



# Centro de información turística

## CENTRO NACIONAL DE INFORMACIÓN TURÍSTICA DEL MINISTERIO DE TURISMO

1040 Sofía, pza. „Sv. Nedelya“ №1  
Tel.: +359 2 9335826; +359 2 9335821; +359 2 9335811  
E-mail: edoc@tourism.government.bg

SOFIA, el subterráneo al lado de la Universidad de Sofía „St. Kliment Ohridski“  
Tel.: +359 2 491 83 44; +359 2 491 83 45  
E-mail: tourist@info-sofia.bg

SMOLJAN, 4700; bul. „Bulgaria“ №5  
Tel.: +359 30162530; E-mail: toursmoljan@abv.bg

GABROVO, 5300; ul. „Opalchenska“ № 11  
Tel.: +359 889 661 633; E-mail: tic@gabrovo.bg

NATSIONALEN PARK „RILA“ PANICHISHTA  
2650 k. s. Panichishte  
Tel.: +359 701 56757

BANSKO, pl. „Vazrazhdane“ №4  
Tel.: +359 749 885-80; +359 749 88633  
E-mail: infocenter@bansko.bg

BERKOVITSA, 3500; pl. „Jordan Radichkov“ № 2  
Tel.: +359 953 88682; E-mail: tic\_berkovitsa@abv.bg

VELIKO TARNOVO, 5000; ul. „Hristo Botev“ № 5  
Tel.: +359 62 622148; E-mail: tic@velikoturnovo.info

MOMCHILOVTSI, 4750 obl. Smoljan; ul. „Elitca“ № 5  
Tel.: +359 878417981  
E-mail: tic\_momchilovtsi@abv.bg

„GEJZERA“ - SAPAREVA BAHJA, 2650; zona „Gejzer“  
Tel.: +359 707 22332; E-mail: infcenter\_sapb@abv.bg

CHEPELARE, 4850; ul. „Dicho Petrov“ № 1 A  
Tel.: +359 3051 9178; +359 882 362 547  
E-mail: ticchepelare@gmail.com

SHIROKA LAKA, 4710, obl. Smoljan  
Tel.: +359 3030 2222; E-mail: pesponedelnik@abv.bg

ELENA, 5070; ul. „Ilarion Makariopolski“ №13  
Tel.: +359 6151 7430; E-mail: otic@elena.bg

UZANA – GABROVO; pl. „Vazrazhdane“ №3  
Tel.: +359 885 825 224; E-mail: academiauzana@gabrovo.bg

PLOVDIV, pl. „Tsentrallen“ №1  
Tel.: +359 32 656794; +359 32 620229  
E-mail: tourism@plovdiv.bg

DEVIN, 4800; pl. „Osvobozhdenie“ №5  
Tel.: +359 876 535435; E-mail: tic\_devin@mail.bg

VELINGRAD, 4600; pl. „Svoboda“  
Tel.: +359 359 58401; E-mail: icvelingrad@b-trust.org

## INFORMACION GENERAL SOBRE BULGARIA

Ubicación: la República de Bulgaria está situada en Europa, en la parte este de la península Balcánica. Limita al este con el mar Negro, al sur con Grecia y Turquía, al oeste con la República de Macedonia y Serbia, y al norte con Rumanía.

Clima: Bulgaria se encuentra en el límite entre la zona climática templada y la mediterránea. En la parte norte del país el clima es templado continental, mientras que al sur se siente sensiblemente la influencia climática mediterránea.

Temperaturas medias de invierno: 0° C hasta -2°C

Temperaturas medias de verano: alrededor de los 20-22°C

Territorio: 110.910 km. cuadrados

Población: 7 364 570 (datos del 2011)

Idioma oficial: búlgaro

Capital: Sofía

Divisa: Lev búlgaro (1 EUR = 1,955 BGN)

Número único europeo de emergencias: 112

Altura media sobre el nivel del mar: 470 m.

Punto más alto: pico Musala (2925 m.)

Zona horaria: GMT+2 (EST+7)

Religión principal: cristiano-ortodoxa oriental

## MINISTERIO DE TURISMO

Bulgaria, 1000, Sofía, c./" Saborna" №1  
tel.: +359 2 904 68 09  
Fax: +359 2 44 70 899  
e-mail: edoc@tourism.government.bg  
www.tourism.government.bg



VARIADAS OPCIONES DURANTE TODO EL AÑO

